





Legende

-  Lang-Lkw-Netz auf BAB
-  Lang-Lkw-Netz auf BStr
-  sonstige BAB

© GeoBasis-DE / BKG 2020
© BIStra / BAS

Lang-Lkw-Netz auf Bundesfernstraßen gem. LKWÜberlStAusnV Anlage zu § 2 Abs. 1, 9. Änderungsverordnung vom 01.10.2019



BIStra

Autobahnen

Autobahn	Streckenbeschreibung jeweils in beiden Fahrtrichtungen
A 1	Vom Autobahnanfang Heiligenhafen-Ost bis zur AS ¹ Blankenheim und von der AS Kelberg bis zum AK ² Saarbrücken
A 2	Vom AK Oberhausen bis zum AD ³ Werder (A 10)
A 3	Von der BG ⁴ Niederlande/Deutschland bis zur BG Deutschland/Österreich
A 4	Von der BG Niederlande/Deutschland bis zur AS Krombach und vom AD Kirchheim (A 7) bis zur AS Görlitz
A 5	Von der A 7 (Hattenbacher Dreieck) bis zur LG ⁵ Hessen/Baden-Württemberg
A 5	Von der AS 45 Karlsruhe-Mitte bis zur AS 49 Rastatt-Nord
A 6	Von der BG Frankreich/Deutschland bis zum Viernheimer Kreuz und von der LG Baden-Württemberg/Bayern bis zur BG Deutschland/Tschechische Republik
A 7	Von der BG Dänemark/Deutschland bis zur BG Deutschland/Österreich
A 8	Von der BG Luxemburg/Deutschland bis zur AS Pirmasens (Übergang zur A 62), vom AD Karlsruhe bis zur AS München-Obermenzing und von der AS München-Ramersdorf bis zur BG Deutschland/Österreich
A 9	Vom AD Potsdam bis zur AS München-Schwabing
A 10	Vom AD Kreuz Oranienburg (B 96) über AD Havelland, AD Werder, AD Potsdam und AD Nuthetal über Schönefelder Kreuz (A 13) und AD Spreeau (A 10) bis zum AD Barnim (A 11)

¹ AS = Anschlussstelle

² AK = Autobahnkreuz

³ AD = Autobahndreieck

⁴ BG = Bundesgrenze

⁵ LG = Landesgrenze

Streckenliste – Stand 9. Änderungsverordnung

A 11	Vom AD Barnim (A 10) bis zum AD Kreuz Uckermark (A 20)
A 13	Vom Schönefelder Kreuz (A 10) bis zum AD Dresden-Nord
A 14	Von der B 105 (Hornstorf) bis zur LG Mecklenburg-Vorpommern/Brandenburg und vom AK Magdeburg bis zum AD Nossen
A 17	Vom AD Dresden-West bis zur AS Pirna
A 19	Von der AS Rostock-Nord bis zum AD Wittstock/Dosse (A 24)
A 20	Von der AS Weede bis zum AD Kreuz Uckermark (A 11)
A 21	Vom AD Bargteheide bis zur AS Nettelsee
A 23	Vom AD Hamburg-Nordwest bis zur AS Heide-West inkl. notwendigem Kreuzen der B 4 (Stadtstraße Holsteiner Chaussee) bei Fahrten von der A 23 zur A 7, Fahrtrichtung Norden
A 24	Vom AD Hamburg-Ost bis zum AD Havelland (A 10)
A 25	Vom AD Hamburg-Südost bis zur AS Geesthacht
A 26	Von der AS Stade-Ost bis zur AS Horneburg
A 27	Vom Autobahnanfang (Cuxhaven) bis zum AD Walsrode (A 7)
A 28	Vom AD Leer (A 31) bis zum AD Stuhr (A 1)
A 29	Vom Autobahnanfang (nördlich der AS Fedderwardergroden) bis zum AD Ahlhorner Heide (A 1)
A 30	Von der BG Niederlande/Deutschland bis zur AS Gohfeld und von der AS Bad Oeynhausen-Rehme bis zum AK Bad Oeynhausen
A 31	Vom Autobahnanfang Emden-West bis zum AD Bottrop
A 33	Von der AS Osnabrück-Schinkel bis zur AS Borgholzhausen und von der AS Halle (Westfalen) bis zum AK Wünneberg-Haaren
A 37	Von der AS Beinhorn bis zur AS Hannover-Misburg

Streckenliste – Stand 9. Änderungsverordnung

A 38	Von der AS Heringen (Thüringen) bis zur A 7 (AD Drammetal [Niedersachsen]) und von der AS Leipzig-Südwest bis zum AD Parthenaue
A 39	Vom AK Maschen (A 1) bis zur AS Lüneburg-Nord und von der AS Weyhausen bis zum AD Salzgitter (A 7)
A 40	Von der BG Niederlande/Deutschland bis zum Anschluss B 1 (nahe Dortmund-Barop)
A 42	Vom AK Kamp-Lintfort bis zur AS Dortmund-Bodelschwingh
A 43	Vom AK Wuppertal-Nord bis zum Anschluss B 51 a
A 44	Von der BG Belgien/Deutschland bis zur AS Mönchengladbach-Odenkirchen, von der AS Mönchengladbach-Ost bis Kreuz Ratingen-Ost, von der AS Heiligenhaus-Hetterscheidt bis Essen-Heisingen, vom Anschluss B 1 (vor dem AK Dortmund/Unna) bis zur LG Nordrhein-Westfalen/Hessen und von der LG Hessen/Nordrhein-Westfalen bis zum AD Kassel-Süd (A 7)
A 45	Vom AK Dortmund-Nordwest bis zum Seligenstädter Dreieck (A 3)
A 46	Von der AS Heinsberg bis zum AK Neuss-West, vom AD Neuss-Süd bis zum AK Wuppertal-Nord, vom Anschluss L 702 (bei km -0,7 vor dem AK Hagen) bis zur AS Hemer und von der AS Neheim bis zur AS Bestwig
A 48	Vom AD Vulkaneifel bis zum AD Dernbach
A 49	Vom AK Kassel-Mitte (A 7) bis zur AS Gudensberg
A 52	Von der BG Niederlande/Deutschland bis zum Anschluss B 7 (bei km 46,7 nahe AS Büderich), vom Anschluss B 1 (bei km 54,0 vor AS Düsseldorf-Rath) bis zum AD Essen-Ost und vom Anschluss B 224 (bei km 3,0 vor Gelsenkirchen-Buer-West) zum AK Marl-Nord
A 57	Von der BG Niederlande/Deutschland bis zur AS Köln-Ehrenfeld (Innere Kanalstraße)
A 59	Von der AS Dinslaken-West bis zum Anschluss B 8n (bei km 25,1 nahe AK Duisburg-Süd), vom AK Düsseldorf-Süd bis zum Anschluss L 108 (bei km 20,5 nahe AK Leverkusen-West) und vom AD Köln-Heumar bis zum AK Bonn-Ost

Streckenliste – Stand 9. Änderungsverordnung

A 60	Vom Rüsselsheimer Dreieck (A 67) bis zum AD Nahetal und von der B 50 (neu) bis zur BG Deutschland/Belgien
A 61	Von der BG Niederlande/Deutschland bis zur AS Mönchengladbach-Wanlo, von der AS Jackerath bis zur LG Rheinland-Pfalz/Baden-Württemberg
A 62	Vom AD Nonnweiler bis zum Übergang zur A 8 (bei Pirmasens)
A 63	Vom AK Mainz-Süd bis zum AD Kaiserslautern
A 65	Vom Übergang zur B 9 (bei Mutterstadt) bis zur AS Wörther Kreuz (B 9/B 10)
A 66	Von der AS Wiesbaden-Frauenstein (B 42) bis zum Nordwestkreuz Frankfurt am Main und von der AS Frankfurt am Main-Bergen-Enkheim bis zum Fuldaer Dreieck (A 7)
A 67	Vom Mönchhof-Dreieck (A 3) bis zum Viernheimer Kreuz (A 6)
A 70	Vom AK Schweinfurt/Werneck bis zum AD Bayreuth/Kulmbach
A 71	Von der AS Artern/Thüringen bis zum AD Werntal (A 70)
A 72	Vom AD Bayerisches Vogtland bis zur AS Borna/Nord
A 73	Vom AD Suhl (A 71) bis zur AS Nürnberg/Fürth und von der AS Nürnberg-Hafen-Ost bis zum AD Nürnberg-Feucht
A 81	Vom AD Würzburg-West bis zur AS 29 Rottenburg
A 92	Vom AD München-Feldmoching bis zur AS Deggendorf-Mitte
A 93	Vom AD Hochfranken bis zum AD Holledau und vom AD Inntal bis zur BG Deutschland/Österreich
A 94	Von der AS München-Steinhausen bis zur AS Pastetten und von der AS Heldenstein bis zur AS Burghausen
A 95	Von der AS München-Kreuzhof bis zum Anschluss B 2 bei Eschenlohe
A 96	Von der BG Österreich/Deutschland bis zur AS München-Sendling

Streckenliste – Stand 9. Änderungsverordnung

A 99	Vom AD München-Süd-West bis zum AK München-Süd, einschließlich Eschenrieder Spange (AD München/Eschenried bis zum AD München-Allach)
A 115	Vom AD Nuthetal bis zur AS Kleinmachnow
A 210	Vom AK Kiel-West bis zur AS Schacht-Audorf
A 215	Vom AD Bordesholm bis zur AS Kiel-Zentrum
A 226	Vom AD Bad Schwartau bis zur AS Lübeck-Siems (B 75)
A 252	Vom AK Hamburg-Süd bis zur AS Hamburg-Georgswerder
A 255	Von der AS Hamburg-Veddel bis zum AK Hamburg-Süd
A 261	Vom AD Hamburg-Süd-West bis zum AD Buchholz (A 1)
A 280	Von der BG Niederlande/Deutschland bis zum AD Bunde (A 31)
A 281	Gesamt
A 293	Vom AK Oldenburg-Nord bis zum AD Oldenburg-West
A 352	Vom AD Hannover-Nord (A 7) bis zum AD Hannover-West (A 2)
A 391	Von der AS Braunschweig-Wenden bis zum AD Braunschweig-Südwest (A 39)
A 392	Von der AS Watenbüttel-Ost bis zur AS Braunschweig-Hamburger Straße
A 395	Vom AK Braunschweig-Süd (A 39) bis zum AD Vienenburg
A 445	Von der AS Werl-Nord bis zur AS Neheim
A 448	Vom AD Bochum-West bis zur AS Bochum Wiemelhausen/Anschluss L 705 (bei km 4,6 nahe AK Bochum-Süd) und von der AS Altenbochum bis zum AK Dortmund/Witten
A 480	Vom Reiskirchener Dreieck (A 5) bis zur AS Wettenberg/Anbindung an B 429
A 485	Vom Gießener Nordkreuz bis zum Anschluss B 3 südlich Langgöns

Streckenliste – Stand 9. Änderungsverordnung

A 516	Vom AK Oberhausen bis zur AS Oberhausen-Eisenheim
A 524	Vom Anschluss B 288 (bei km 7,7 nahe AK Duisburg-Süd) bis zum AD Breitscheid
A 535	Vom AD Velbert-Nord bis zum AD Sonnborner Kreuz
A 540	Vom Anschluss B 59/A 46 (bei km 0,1) bis zur AS Grevenbroich-Süd
A 542	Vom AD Monheim-Süd bis zum AD Langenfeld
A 544	Vom Anschluss Aachen-Europaplatz bis zum AK Aachen
A 553	Vom AK Bliesheim bis zum Anschluss B 51 (bei km 13,2 nahe AS Brühl-Nord)
A 555	Vom Anschluss Köln-Bayenthal (Verteilerkreis/B 51) bis zum Anschluss Bonn-Zentrum (Verteilerkreis Bonn)
A 559	Vom Anschluss L 124 (bei km 4,7 nahe AK Köln-Gremberg) bis zum AD Köln-Porz
A 560	Vom AD Sankt Augustin bis zum Anschluss B 8 (bei km 13,2 nahe AS Hennef (Sieg)-Ost)
A 562	Vom Anschluss Bonn-Bad Godesberg bis zum Anschluss Oberkasseler Straße (bei km 17,4 nahe AK Bonn-Ost)
A 565	Vom AD Bonn-Nordost bis zum AK Meckenheim
A 620	Von der AS Enseldorf bis zum AD Saarlouis
A 623	Vom AD Friedrichsthal (A 8) bis zur AS Saarbrücken-Ludwigsberg
A 643	Vom Schiersteiner Kreuz (A 66) bis zum AD Mainz
A 648	Vom Eschborner Dreieck (A 66) bis Frankfurt Katharinenkreisel
A 659	Von der LG Baden-Württemberg/Hessen bis zur LG Hessen/Baden-Württemberg
A 661	Vom Bad Homburger Kreuz (A 5) bis zur AS Langen
A 671	Vom Mainspitz-Dreieck (A 60) bis zur AS Wiesbaden-Mainzer Straße (A 66/B 263)

Streckenliste – Stand 9. Änderungsverordnung

A 672	Vom Dreieck Darmstadt/Griesheim (A 67) bis zum Anschluss B 26
A 952	Vom AD Starnberg bis zur AS Percha
A 980	Vom AD Allgäu bis zur AS Waltenhofen
A 995	Von der AS München-Giesing bis zum AK München-Süd

Bundesstraßen

Bundesstraße ⁶	Streckenbeschreibung jeweils in beiden Fahrtrichtungen
B 2	Von der A 8 (AS Augsburg-West) bis nördlich Donauwörth (B 25) und von südlich Kiliansdorf (St ⁷ 2409) bis zur A 6 (AS Roth)
B 4	Von Coburg-Zentrum (AS Weitramsdorf/Scheerfeld), St 2202 bis zur A 73 (AS Coburg)
B 5	Von der Ausfahrt L 20 (Land Brandenburg) bis Abzweig B 273
B 7	Von der A 4 (AS Gera-Langenberg) über die B 7 Gera bis Abzweig Siemensstraße
B 8	Von der Einmündung Wahlrod, Hubertusstraße bis zur Einmündung der B 413 (Bereich Höchstebach) und der A 3 (AS Aschaffenburg-West) bis Stadtgrenze Aschaffenburg (Ausfahrt Strietwald) und von Langenzenn (St 2252) bis Fürth (Füs ⁸ 2/Ortsgrenze Fürth)
B 9	Von der A 65 AS Wörther Kreuz bis Abfahrt Wörth (Forlacher Straße/Daimler Straße), von der Einmündung der B 35 (Bereich Lingenfeld/Germersheim) bis Abzweig Richtung Speyer, Landauer Straße (im Bereich Römerberg/Berghausen) von der Ausfahrt Bobenheim-Roxheim zur K 1 bis zur Einmündung der L 523 (Ludwigshafen) und von der Einmündung der L 425 (Worms-Rheindürkheim) bis zur Einmündung B 47 (Worms)
B 10	Von der LG Baden-Württemberg/Bayern (Ulm/Neu-Ulm) bis zur AS Neu-Ulm-Mitte (B 28/St 2021) und von der A 65 (AS Landau Nord) bis zur Einmündung der L 474 bei Petersberg
B 12	Von Weitnau (Hellengerst, südwestlich Kempten) bis zur A 980 (AS Waltenhofen)
B 13 (A 995)	Von der AS München-Giesing bis zur AS Sauerlach

⁶ Weitere Bundesstraßen sind in den Aufzählungen zum nachgeordneten Streckennetz der Länder aufgeführt.

⁷ Staatsstraße

⁸ Kommunale Straße in der Baulast der Stadt Fürth

Streckenliste – Stand 9. Änderungsverordnung

B 15n	Von der AS Ergoldsbach (LA 9) bis zum AD Saalhaupt (A 93)
B 16 B 2 B 25	Von der AS Augsburgstraße (St 2035)/B 16 bei Neuburg a. d. Donau auf die B 16, Lechbrücke (B 16), B 2, B 25, Nördlinger Straße, bis Nördlinger Straße 24, 86609 Donauwörth
B 17	Von der A 96 (AS Landsberg am Lech-West) bis zur A 8 (AS Augsburg-West)
B 19	Nördlich Sonthofen (B 308/OA ⁹ 5) bis zur A 980 (AS Waltenhofen)
B 20	Von der A 92, AS 22 (Landau a. d. Isar) südlich auf die B 20, bis Abfahrt auf Industriestraße, weiter bis Industriestraße 8, 84326 Falkenberg
B 28	Von der AS Neu-Ulm (B 10/St 2021) bis zur A 7 (AD Hittistetten)
B 30	Von der LG Baden-Württemberg/Bayern (Wiblingen/Neu-Ulm) bis zum AD Neu-Ulm (B 28)
B 35	Von der Einmündung B 9 bis zur Einmündung Germersheim, Hafenstraße
B 39	Von der B 9 Abzweig Richtung Speyer, Landauer Straße (im Bereich Römerberg/Berghausen) bis zur Einmündung Speyer, Industriestraße
B 40	Von der A 66 (Krifteler Dreieck) bis zur AS B 43 östlich Kelsterbach mit Ausnahme der AS Schwanheimer Knoten bis zum Anschluss Mainzer Landstraße in Frankfurt (K 803)
B 43	Von der A 3 (AS Frankfurt-Süd) bis zur A 3 (AS Kelsterbach) sowie zum Anschluss B 40
B 43a	Von der A 45/A 66 (Hanauer Kreuz) bis zur AS B 45 südlich Hanau
B 45	Von der AS B 43a südlich Hanau bis zur AS L 3097 in Rodgau
B 47	Von der Einmündung B 9 bis zur LG Rheinland-Pfalz/Hessen

⁹ Kreisstraße im Landkreis Oberallgäu

Streckenliste – Stand 9. Änderungsverordnung

B 49	Von der A 3 (AS Limburg/Nord) bis zur A 485 (AS Bergwerkswald)
B 50	Von der A 61 (AS Rheinböllen) bis zur L 182
B 89	Von der B 4, LG Bayern/Thüringen, über B 89 Unterlind, An der Müß nach An der Lehmgrube 11 in 96515 Sonneberg
B 90	Von der A 9 (AS Bad Lobenstein) über die B 90 bis L 1095
B 96	Vom Knoten B 104 (Woldegker Straße) und L 35 (Demminer Straße) in der Stadt Neubrandenburg bis zur LG Mecklenburg-Vorpommern/Brandenburg
B 96	Von der A 10 (AD Kreuz Oranienburg) bis zur AS Oranienburg-Süd
B 96	Von der A 10 (AS Rangsdorf) bis Birkenweg der Gemeinde Rangsdorf
B 101	Von der A 10 (AS Ludwigsfelde-Ost) bis zur AS Märkische Allee (GVZ ¹⁰ Großbeeren Nord)
B 103	Von der A 19 (AS Laage) bis zum Abzweig L 13 und vom Abzweig B 192 bis zur LG Brandenburg/Mecklenburg-Vorpommern
B 103	Von der A 24 (AS Meyenburg) bis Ausfahrt Rapshagener Straße in der Stadt Pritzwalk Ortsteil Falkenhagen
B 104	Vom Abzweig B 106 bis zur LG Mecklenburg-Vorpommern/Schleswig-Holstein
B 104	Von der A 19 (AS Güstrow) bis zum Knoten B 197 (Friedländer Straße in der Gemeinde Sponholz)
B 105	Vom Abzweig L 01 (Schönberger Straße, Stadt Dassow) bis zum Abzweig L 03 (Grüner Weg, Stadt Grevesmühlen) und von der A 14 (AS Wismar) bis zum Abzweig Gemeindestraße Osttangente in der Hansestadt Wismar
B 106	Vom Abzweig B 208 bis zum Abzweig L 012 und vom Abzweig B 104 bis zum Abzweig B 321
B 110	Von der A 19 (AS Rostock-Süd) bis zum Abzweig Gemeindestraße Kösterbecker Straße in der Gemeinde Roggentin und von der A 20 (AS Tessin) bis zur A 20 (AS Jarmen)

¹⁰ GVZ = Güterverkehrszentrum

Streckenliste – Stand 9. Änderungsverordnung

B 191	Von der A 24 (AS Neustadt-Glewe) bis zum Abzweig B 103
B 192	Von der A 19 (AS Malchow) bis zum Abzweig B 103
B 194	Vom Abzweig Gemeindestraße Pommerndreieck in der Gemeinde Süderholz bis zum Abzweig B 104 in der Stadt Reuterstadt Stavenhagen
B 195	Von der A 24 (AS Zarrentin) bis zum Abzweig zur Gemeindestraße Ausbau in der Gemeinde Gallin
B 197	Vom Knoten B 104 (Woldegker Straße) bis zur A 20 (AS Neubrandenburg Ost)
B 198	Vom Abzweig B 103 bis zum Abzweig L 241
B 206	Von der A 20 (AS Weede) bis zur A 21 (AS Bad Segeberg-Nord)
B 208	Von der A 20 (AS Wismar-Mitte) bis zum Abzweig B 106
B 247	Von der A 4 (AS Gotha) bis zur Westfalenstraße in Ohrdruf
B 247	Von der A 38 (AS Leinefelde-Worbis) bis Abfahrt Leinefelde-Süd – L 1032 – Leinefelde
B 256	Von der A 3 (AS Neuwied) bis zur Einmündung Oberhonnefeld, Weyerbuscher Weg
B 262	Von der A 48 (AS Mayen) bis zur A 61 (AS Mendig)
B 272	Von der A 65 (AS Landau Nord) bis zur Einmündung der K 40 bei Hochstadt (Pfalz)
B 273	Von der B 5 bis zum Abzweig Robert-Bosch-Straße (Kreisverkehr) der Stadt Nauen
B 281	Von der A 9 (AS Triptis) bis zum Kreisverkehr Oberpöllnitz (B 281)
B 281	Von der A 73 (AS Eisfeld-Nord) über die B 281 (ehemalige B 4) bis Eisfeld, An der Gromauer (Gewerbegebiet Gromauer)
B 282	Von der A 9 (AS Schleiz) bis L 1095 Schleiz

Streckenliste – Stand 9. Änderungsverordnung

B 321	Von der A 24 (AS Suckow) bis zum Abzweig LUP ¹¹ 29 (Steegener Chaussee) in der Stadt Hagenow
B 322	Vom AD Delmenhorst (B 75) bis zur A 1 (AD Stuhr)
B 404	Von der A 21 (AS Wankendorf) bis zur Stadtgrenze Kiel
B 413	Von der Einmündung der L 305 (Bereich Herschbach/Freirachdorf) bis zur Einmündung der B 8 (Bereich Höchstenbach)
B 429	Von der A 480 (AS Wettenberg) bis Kreuzung mit B 49 (Klein Linden)
B 469	Von der LG Hessen/Bayern bis südlich Trennfurt (südlicher Ortsanschluss)

¹¹ Kreisstraße im Landkreis Ludwigslust-Parchim

Nachgeordnetes Straßennetz Baden-Württemberg

	A 81 AS Ludwigsburg Nord, B 27 Richtung Bietigheim-Bissingen, Ludwigsburger Straße, Porschestraße, Carl-Benz-Straße 17
	Carl-Benz-Straße 17 in 71634 Ludwigsburg in Richtung Junkerstraße, Porschestraße, Ludwigsburger Straße, B 27 Richtung Ludwigsburg/Heilbronn, AS Ludwigsburg Nord (A 81)
	Von der A 5 an der AS Rastatt-Nord (49) auf die B 462, K 3716, Untere Wiesen (K 3716), Lochfeldstraße, Rotackerstraße, bis Rotackerstraße 12, 76437 Rastatt
	Rotackerstraße 12 in 76437 Rastatt, Lochfeldstraße, Untere Wiesen (K 3716), B 642 bis zur AS Rastatt-Nord (49)
	Von der A 6 Ausfahrt 24 Mannheim Sandhofen, B 44 Richtung Sandhofen/Waldhof/Hafen, Bürstadter Straße, Diffenestraße, Ölhafenstraße bis Wendehammer sowie Otto-Hahn-Straße bis Ecke Werner-Heisenberg-Straße
	Otto-Hahn-Straße Ecke Werner-Heisenberg-Straße, Ölhafenstraße, Diffenestraße, Bürstadter Straße, B 44 Richtung Großgerau, Ludwigshafen bis Ausfahrt 24 Mannheim Sandhofen A 6
	Von der A 6 Ausfahrt 24 Mannheim Sandhofen, B 44 Richtung Sandhofen/Waldhof/Hafen, Bürstadter Straße bis Priebuser Straße
	Priebuser Straße, Bürstadter Straße, B 44 Richtung Großgerau, Ludwigshafen bis Ausfahrt 24 Mannheim Sandhofen A 6
	AK Böblingen-Hulb (Ausfahrt 24), B 464 (Richtung Norden), Ausfahrt Calwer Straße (L 1183), Calwer Straße (L 1183) (Richtung Sindelfingen), Gottlieb-Daimler-Straße bis Kreuzung Benzstraße, Benzstraße
	AK Böblingen-Hulb (Ausfahrt 24), B 464 (Richtung Norden), Ausfahrt Calwer Straße (L 1183), Calwer Straße (L 1183) (Richtung Sindelfingen), Benzstraße, Gottlieb-Daimler-Straße ab Kreuzung Benzstraße
	AK Böblingen-Hulb (Ausfahrt 24) – B 464 (Richtung Norden) – Ausfahrt Böblinger Straße (K 1073) – Böblinger Straße (K 1073) (Richtung Böblingen) – Gottlieb-Daimler-Straße – Benzstraße
	Benzstraße, Gottlieb-Daimler-Straße, Böblinger Straße (K 1073), B 464 (Richtung Süden), AK Böblingen-Hulb (Ausfahrt 24) A 81
	Benzstraße, Gottlieb-Daimler-Straße ab Kreuzung Benzstraße (Richtung Norden), Calwer Straße (L 1183) (Richtung Darmsheim), Auffahrt B 464, B 464 (Richtung Süden), Einfahrt AK Böblingen-Hulb (Einfahrt 24)
	Entenseestraße, Gottlieb-Daimler-Straße (Richtung Norden), Calwer Straße (L 1183) (Richtung Darmsheim), Auffahrt B 464, B 464 (Richtung Süden), Einfahrt AK Böblingen-Hulb (Einfahrt 24)
	AK Böblingen-Hulb (Ausfahrt 24), B 464 (Richtung Norden), Ausfahrt Böblinger Straße (K 1073), Böblinger Straße (K 1073) (Richtung Dagersheim), Schickardstraße
	AK Böblingen-Hulb (Ausfahrt 24), B 464 (Richtung Süden), Ausfahrt Herrenberger Straße (K 464), Überfahrt Herrenberger Straße K 464, Schickardstraße

Streckenliste – Stand 9. Änderungsverordnung

	Schickardstraße, Böblinger Straße (K 1073) (Richtung Böblingen), Einfahrt Böblinger Straße (K 1073) auf B 464, B 464 (Richtung Süden), Einfahrt AK Böblingen-Hulb (Einfahrt 24)
	Schickardstraße, Herrenberger Straße K 464/K 1077, Auffahrt Herrenberger Straße (K 464/K 1077) auf B 464, B 464 (Richtung Norden), Einfahrt AK Böblingen-Hulb (Einfahrt 24)
	Schickardstraße, Böblinger Straße (K 1073) (Richtung Böblingen), Auffahrt B 464, B 464 (Richtung Norden), Ausfahrt Calwer Straße (L 1183), Calwer Straße (L 1183) (Richtung Sindelfingen), Gottlieb-Daimler-Straße bis Kreuzung Benzstraße, Benzstraße
	Schickardstraße, Böblinger Straße (K 1073) (Richtung Böblingen), Auffahrt B 464, B 464 (Richtung Norden), Ausfahrt Calwer Straße (L 1183), Calwer Straße (L 1183) (Richtung Sindelfingen), Benzstraße, Gottlieb-Daimler-Straße ab Kreuzung Benzstraße
	Schickardstraße, Herrenberger Straße K 464/K 1077, Auffahrt Herrenberger Straße (K 464/K 1077) auf B 464, B 464 (Richtung Norden), Ausfahrt Calwer Straße (L 1183), Calwer Straße (L 1183) (Richtung Sindelfingen), Gottlieb-Daimler-Straße bis Kreuzung Benzstraße, Benzstraße
	Schickardstraße, Herrenberger Straße K 464/K 1077, Auffahrt Herrenberger Straße (K 464/K 1077) auf B 464, B 464 (Richtung Norden), Ausfahrt Calwer Straße (L 1183), Calwer Straße (L 1183) (Richtung Sindelfingen), Benzstraße, Gottlieb-Daimler-Straße ab Kreuzung Benzstraße
	Benzstraße, Gottlieb-Daimler-Straße ab Kreuzung Benzstraße (Richtung Norden), Calwer Straße (L 1183) (Richtung Darmsheim), Auffahrt B 464, B 464 (Richtung Süden), Ausfahrt Böblinger Straße (K 1073), Böblinger Straße (K 1073) (Richtung Dagersheim), Schickardstraße
	Benzstraße, Calwer Straße (L 1183) (Richtung Darmsheim), Auffahrt B 464, B 464 (Richtung Süden), Ausfahrt Böblinger Straße (K 1073), Böblinger Straße (K 1073), Schickardstraße
	Schickardstraße, Herrenberger Straße K 464/K 1077, Auffahrt Herrenberger Straße (K 464/K 1077) auf B 464, B 464 (Richtung Norden), Ausfahrt Calwer Straße (L 1183), Benzstraße
	AK Böblingen-Hulb (Ausfahrt 24), B 464 (Richtung Norden), Ausfahrt Böblinger Straße (K 1073), Böblinger Straße (K 1073) (Richtung Böblingen), Dornierstraße bis Otto-Lilienthal-Straße
	Dornierstraße, Böblinger Straße (K 1073) (Richtung Dagersheim), Auffahrt B 464, B 464 (Richtung Süden), Einfahrt AK Böblingen-Hulb (Einfahrt 24)
	Dornierstraße, Böblinger Straße (K 1073) (Richtung Dagersheim), Auffahrt B 464, B 464 (Richtung Norden), Ausfahrt Calwer Straße (L 1183), Calwer Straße (L 1183) (Richtung Sindelfingen), Gottlieb-Daimler-Straße bis Kreuzung Benzstraße, Benzstraße
	Dornierstraße, Böblinger Straße (K 1073) (Richtung Dagersheim), Auffahrt B 464, B 464 (Richtung Norden), Ausfahrt Calwer Straße (L 1183), Calwer Straße (L 1183) (Richtung Sindelfingen), Benzstraße, Gottlieb-Daimler-Straße ab Kreuzung Benzstraße

Streckenliste – Stand 9. Änderungsverordnung

	Benzstraße, Gottlieb-Daimler-Straße ab Kreuzung Benzstraße (Richtung Norden), Calwer Straße (L 1183) (Richtung Darmsheim), Auffahrt B 464, B 464 (Richtung Süden), Ausfahrt Böblinger Straße (K 1073), Böblinger Straße (K 1073) (Richtung Böblingen), Dornierstraße bis Otto-Lilienthal-Straße
	Benzstraße (Richtung Norden), Calwer Straße (L 1183) (Richtung Darmsheim), Auffahrt B 464, B 464 (Richtung Süden), Einfahrt AK Böblingen-Hulb (Einfahrt 24)
	Benzstraße, Gottlieb-Daimler-Straße ab Kreuzung Benzstraße, Calwer Straße (L 1183) (Richtung Darmsheim), Auffahrt B 464, B 464 (Richtung Süden), Ausfahrt Herrenberger Straße (K 464), Überfahrt Herrenberger Straße, Schickardstraße
	Benzstraße, Calwer Straße (L 1183) (Richtung Darmsheim), Auffahrt B 464, B 464 (Richtung Süden), Ausfahrt Herrenberger Straße (K 464), Überfahrt Herrenberger Straße, Schickardstraße
	Benzstraße, Calwer Straße (L 1183) (Richtung Darmsheim), Auffahrt B 464, B 464 (Richtung Süden), Ausfahrt Böblinger Straße (K 1073), Böblinger Straße (K 1073) (Richtung Böblingen), Dornierstraße bis Otto-Lilienthal-Straße
	Von der AS 49 (Rastatt-Nord) Richtung Rastatt/Ötigheim, B 462, L 77a, Wilhelm-Busch-Straße bis Werk Rastatt Tor 1
	Werk Rastatt Tor 1, Wilhelm-Busch-Straße, L 77a, B 462, AS 49 (Rastatt-Nord)
	Von der AS 49 (Rastatt-Nord) Richtung Rastatt/Ötigheim, B 462, L 77a, Wilhelm-Busch-Straße in die Zielstraße K 3769 bis Werk Rastatt Tor 7
	Werk Rastatt Tor 7, K 3769, Wilhelm-Busch-Straße, L 77a, B 462, AS 49 (Rastatt-Nord)
	Von der AS 49 (Rastatt-Nord) Richtung Rastatt/Ötigheim, B 462, B 3, Durmersheimer Straße, L 608, Otto-Eckerle-Straße, bis zur Zielstraße Benzstraße 17 (Seifert Logistik) in 76316 Malsch und zweite Zielstraße, Stephanstraße (Einfahrt Seifert Logistics)
	Benzstraße 17 (Seifert Logistik) in 76316 Malsch und zweite Zielstraße Stephanstraße (Einfahrt Seifert Logistics), Otto-Eckerle-Straße, L 608, Durmersheimer Straße, B 3, B 462, AS 49 (Rastatt-Nord)
	A 5 – Abfahrt Karlsruhe-Süd, B 3, Durmersheimer Straße, L 608, Otto-Eckerle-Straße, bis zur Zielstraße Benzstraße 17 (Seifert Logistik) in 76316 Malsch und zweite Zielstraße Stephanstraße (Einfahrt Seifert Logistics)
	Benzstraße 17 (Seifert Logistik) in 76316 Malsch und zweite Zielstraße Stephanstraße (Einfahrt Seifert Logistics), Otto-Eckerle-Straße, L 608, Durmersheimer Straße, B 3, A 5 – Abfahrt Karlsruhe-Süd
	A 5 AS 49 Rastatt-Nord, B 462, K 3714, Uchtweide, Nassenackerstraße, Kuppenheimer Straße, K 3713, L 67 Im Hardrain
	Im Hardrain, L 67, K 3713, Kuppenheimer Straße, Nassenackerstraße, Uchtweide, K 3714, B 462 bis zur AS 49 Rastatt-Nord
	Im Hardrain, L 67, K 3713, Kuppenheimer Straße, Nassenackerstraße, Uchtweide, K 3714, B 462, L 77a, Wilhelm-Busch-Straße (L 77), K 3769, bis Werk Rastatt Tor 7
	Werk Rastatt Tor 7, K 3769, Wilhelm-Busch-Straße (L 77), L 77a, B 462, K 3714, Uchtweide, Nassenackerstraße, Kuppenheimer Straße, K 3713, L 67 Im Hardrain

Streckenliste – Stand 9. Änderungsverordnung

	Ötigheim Industriestraße, K 3717, B 3, B 462, AS Rastatt-Nord
	AS 49 Rastatt-Nord, B 462, B 3, B 36, K 3717, Industriestraße in Ötigheim
	AS 49 Rastatt-Nord Richtung Rastatt/Ötigheim, B 462, B 3, Durmersheimer Straße (L 608), Daimlerstraße, Thomas-Dachser Straße 1
	Thomas-Dachser-Straße 1, Daimlerstraße, Durmersheimer Straße (L 608), B 3, B 462, AS 49 Rastatt-Nord
	(A 5) - Abfahrt Karlsruhe -Süd, B 3, Durmersheimer Straße (L 608), Daimlerstraße, Thomas-Dachser Straße 1
	Thomas-Dachser-Straße 1, Daimlerstraße, Durmersheimer Straße (L 608), B 3, AS Karlsruhe Süd (A 5)
	Von Bahnhofstraße 66 in Giengen über Robert-Bosch-Straße (L 1082) und B 19 bis zur AS 117 Giengen/Herbrechtingen (A 7)
	Von Bahnhofstraße 66 in Giengen über Robert-Bosch-Straße (L 1082), Daimlerstraße und B 19 bis zur AS 117 Giengen/Herbrechtingen (A 7)
	A 7 AS 117 Giengen/Herbrechtingen, B 492, B 19, Daimlerstraße 12
	Herbrechtingen Daimlerstraße 12, B 19, B 492, AS 117 Giengen/Herbrechtingen A 7
	A 7 AS 117 Giengen/Herbrechtingen, B 492/B 19, Am Bühlfeld 2-8 in Giengen an der Brenz
	Am Bühlfeld 2-8 in Giengen an der Brenz, B 492/B 19, AS 117 Giengen/Herbrechtingen A 7
	A 7 AS 116 Heidenheim, B 466a, B 466, Am Kalkwerk, Wilhelm-Kentner-Straße 1 Heidenheim
	Heidenheim Wilhelm-Kentner-Straße 1, Am Kalkwerk, B 466, B 466a, AS 116 Heidenheim A 7
	AS Langenau (A 7), Oberes Feld (L 1170) Richtung Albeck, Thomas-Dachser-Straße 1
	Thomas-Dachser-Straße 1, Oberes Feld (L 1170), AS Langenau (A 7)
	A 7 AS Langenau, Oberes Feld (L 1070), L 1079, Magirusstraße 4-10 Langenau
	Magirusstraße 4-10 Langenau, L 1079, Oberes Feld (L 1070) AS Langenau A 7
	A 81 AS 12 Ilsfeld, Auensteiner Straße (L 1100), Porschestraße 4
	Porschestraße 4 Ilsfeld, Auensteiner Straße (L 1100), AS 12 Ilsfeld (A 81)
	A 81 AS 7 Möckmühl, L 1047, Habichtshöfe 8 Möckmühl
	Habichtshöfe 8 Möckmühl, L 1047, AS 7 Möckmühl A 81
	A 81 (aus Richtung Heilbronn kommend), bei AS 17 Stuttgart-Zuffenhausen auf B 10 (Richtung S-Zentrum/S-Zuffenhausen), bei Ausfahrt S-Stammheim/S-Zuffenhausen abfahren, Adestraße, Porschestraße 42 in 70435 Stuttgart
	Porschestraße 42 in 70435 Stuttgart, Adestraße (nach Nordwesten), Stammheimer Straße, B 10 Richtung A 81/Vaihingen/Enz, bei AS 17 Stuttgart-Zuffenhausen auf A 81 (Richtung Heilbronn) auffahren
	Porschestraße 42 in 70435 Stuttgart, Adestraße (nach Süden), Strohgäustraße nach Osten, Stammheimer Straße Richtung B 10, Adestraße, Auffahrt B 10

Streckenliste – Stand 9. Änderungsverordnung

	Von der A 81 (AS 17 Stuttgart-Zuffenhausen) über B 10 Richtung S-Zuffenhausen/S-Zentrum/Kornthal, Schwieberdingerstraße (AS Richtung S-Neuwirtshaus), Porschestraße
	Porschestraße, Schwieberdingerstraße (nach Nordwesten), Auffahrt B 10 Richtung A 81/Vaihingen/Enz bis zur AS 17 Stuttgart-Zuffenhausen (A 81)
	A 81 (AS 16, Ludwigsburg-Süd), L 1140 (Richtung Schwieberdingen), L 1110 Richtung Stuttgart-Stammheim bis Am Containerbahnhof
	Am Containerbahnhof, L 1110 (Richtung A 81), L 1140 (Richtung A 81) bis zur A 81 (AS 16, Ludwigsburg-Süd)
	Rudolf-Diesel-Straße 2 – 70806 Kornwestheim, Westrandstraße bis Am Containerbahnhof
	Am Containerbahnhof, Westrandstraße bis Rudolf-Diesel-Straße 2 – 70806 Kornwestheim
	Am Containerbahnhof in 70806 Kornwestheim, B 27a, Auffahrt B 27 in Richtung Stuttgart auf B 10 bis Ausfahrt Kornthal, Adestraße
	Auffahrt B 10 Adestraße (Richtung Ulm, Ludwigsburg, Kornwestheim, S-Zentrum) weiter auf B 27 in Richtung Ludwigsburg/Kornwestheim bis Ausfahrt S-Zuffenhausen/Kornwestheim-Süd
	A 81 AS 18 Feuerbach B 295, Zeissstraße, Benzstraße, Porschestraße 1 sowie 3
	Porschestraße 1 sowie 3, Benzstraße, Zeissstraße, B 295, AS 18 Feuerbach A 81
	AS 18 Feuerbach (A 81), B 295, L 1143 Flachter Straße, L 1141 Hemminger Straße, Holderäcker Straße bis Motorstraße 9
	Motorstraße 9, Holderäckerstraße, L 1141 Hemminger Straße, L 1143 Flachter Straße, B 295, AS 18 Feuerbach (A 81)
	Ulmer Straße 75 in 73066 Uhingen, Auffahrt Richtung B 10/Ulm/Stuttgart/B 297, B 10/B 297 Richtung Stuttgart/Kirchheim/T., weiter auf B 10/B 297, Neckartalstraße/B 10, Pragstraße/B 10, B 10/B 27, B 27 bis Ausfahrt B 27a Richtung Möglingen/Kornwestheim-Süd, B 27a, Am Containerbahnhof in 70806 Kornwestheim
	Am Containerbahnhof in 70806 Kornwestheim, B 27a, B 27 Richtung B 10/Stuttgart, Heilbronner Straße/B 10/B 27, Pragstraße/B 10, Neckartalstraße/B 10, B 10, bei Ausfahrt GP-Faurndau auf B 297, Ulmer Straße, Ulmer Straße 75 in 73066 Uhingen
	Ulmer Straße 75 in 73066 Uhingen, Auffahrt Richtung B 10/Ulm/Stuttgart/B 297, B 10/B 297 Richtung Stuttgart/Kirchheim/T., weiter auf B 10/B 297, Neckartalstraße/B 10, Pragstraße/B 10, B 10/B 27, B 10 bis Ausfahrt Richtung Kornthal, Adestraße, Strohgäustraße, Otto-Dürr-Straße bis Otto-Dürr-Straße 6 in 70435 Stuttgart
	Otto-Dürr-Straße 6 in 70435 Stuttgart, Otto-Dürr-Straße, Nordseestraße, Schwieberdinger Straße (Richtung Südosten), Strohgäustraße, Adestraße (Richtung B 10), B 10 (Richtung Ulm/Ludwigsburg/Kornwestheim/S-Zentrum), Heilbronner Straße/B 10/B 27, Pragstraße/B 10, Neckartalstraße/B 10, B 10, bei Ausfahrt GP-Faurndau auf B 297, Ulmer Straße, Ulmer Straße 75 in 73066 Uhingen

Streckenliste – Stand 9. Änderungsverordnung

	B 10 (aus Richtung Plochingen kommend), bei Ausfahrt Uhingen-West/Nassachtal auf L 1152, Stuttgarter Straße, Seestraße, Bleichereistraße bis Bleichereistraße 62 in 73066 Uhingen
	B 10 (aus Richtung Uhingen kommend), bei Ausfahrt Uhingen-West/Nassachtal auf L 1152
	Bleichereistraße 62 in 73066 Uhingen, Bleichereistraße, Seestraße, Stuttgarter Straße, L 1152, auf B 10 (in Richtung Stuttgart/Plochingen)
	L 1152 (ab Kreuzung zur Stuttgarter Straße in Uhingen) auf B 10 (in Richtung Uhingen/Göppingen)
	Von der A 81 (AS 29, Rottenburg) über B 28a, L 1361, Carl-Friedrich-Gauß-Straße in die Lise-Meitner-Straße in Nagold
	Von der Lise-Meitner-Straße in Nagold über Carl-Friedrich-Gauß-Straße, L 1361, B 28a auf die A 81 (AS 29, Rottenburg)
	Von der A 81 (AS 29, Rottenburg) über B 28a, L 1361, K 4346, Graf-Zeppelin-Straße in die Lise-Meitner-Straße in Nagold
	Von der Lise-Meitner-Straße in Nagold über Graf-Zeppelin-Straße, K 4346, L 1361, B 28a auf die A 81 (AS 29, Rottenburg)
	Von der A 81 (AS 29, Rottenburg) über B 28a, L 1361, Nagolder Straße, L 361, Graf-Zeppelin-Straße in die Lise-Meitner-Straße in Nagold
	Von der Lise-Meitner-Straße in Nagold über Graf-Zeppelin-Straße, L 361, Nagolder Straße, L 1361, B 28a auf die A 81 (AS 29, Rottenburg)
	Von der A 81 (AS 10, Weinsberg/Ellhofen) über B 39a Autobahnzubringer, B 39, Heilbronner Straße L 1101, Weidachstraße in die Lindichstraße in Weinsberg
	Von der Lindichstraße in Weinsberg über Weidachstraße, Heilbronner Straße L 1101, B 39, B 39a Autobahnzubringer auf die A 81 (AS 10, Weinsberg/Ellhofen)
	Altkrautheim, L 515/Ginsbacher Straße, L 1025/L 515/Gommersdorfer Straße, L 515/Marienplatz, L 515, L 515/Krautheimer Straße, Assamstadter Straße, Windischbucher Straße, L 514/Friedhofstraße, L 514, Zur Wasserscheide, B 292, A 81 (AS Boxberg, Richtung Würzburg)
	A 81 (AS Boxberg), B 292, Zur Wasserscheide, L 514, L 514/Friedhofstraße, Windischbucher Straße, Assamstadter Straße, L 515/Krautheimer Straße, L 515, L 515/Marienplatz, L 1025/L 515/Gommersdorfer Straße, L 515/Ginsbacher Straße, Altkrautheim
	A 8 (aus Richtung Stuttgart kommend), AS 46 Heimsheim, L 1134, L 1180/Leonberger Straße, Steinäckerstraße in 71292 Friolzheim (bis Ecke Steinäckerstraße/Kornfeldstraße)
	Steinäckerstraße (ab Ecke Kornfeldstraße/Steinäckerstraße) in 71292 Friolzheim, Leonberger Straße/L 1180, L 1134, AS 46 Heimsheim auf die A 8 (Richtung Stuttgart)

Streckenliste – Stand 9. Änderungsverordnung

	A 8 (aus Richtung Augsburg kommend) – bei Ausfahrt 62 Ulm-West auf B 10 in Richtung Ulm – Ausfahrt Jungingen/Lehr – weiter auf L 1165 – im Kreisverkehr auf die Gemeindeverbindungsstraße von der AS Ulm-Lehr nach Dornstadt (B 10 alt/Stuttgarter Straße) in Richtung Nord – Ausfahrt Stelzenäcker – links in den Eiselauer Weg – Albrecht-Berblinger-Straße 2/89160 Dornstadt (KV Terminal Ulm)
	Albrecht-Berblinger-Straße 2/89160 Dornstadt (KV Terminal Ulm) – Eiselauer Weg – Stelzenäcker – links Richtung Ulm auf die Gemeindeverbindungsstraße von der AS Ulm-Lehr nach Dornstadt (B 10 alt/Stuttgarter Straße) – L 1165 – dann rechts auf B 10 Richtung Stuttgart/A 8 – bei Ausfahrt A 8 München in Richtung München
	A 8 bei Ausfahrt 62 Ulm-West auf B 10 in Richtung Ulm – Ausfahrt Jungingen/Lehr – weiter auf L 1165 – im Kreisverkehr auf die Gemeindeverbindungsstraße von der AS Ulm-Lehr nach Dornstadt (B 10 alt/Stuttgarter Straße) in Richtung Nord – Ausfahrt Stelzenäcker bis Mergelgrube
	Mergelgrube, Stelzenäcker – links Richtung Ulm auf die Gemeindeverbindungsstraße von der AS Ulm-Lehr nach Dornstadt (B 10 alt/Stuttgarter Straße) – L 1165 – dann rechts auf B 10 Richtung Stuttgart/A 8 – AS 62 Ulm West
	A 8 bei Ausfahrt 63 Ulm Ost auf B 19 Richtung Ulm bis Albstraße 92
	Albstraße 92, B 19, A 8, AS 63 Ulm-Ost
	Albstraße 92, K 9911 Stuttgarter Straße in Richtung Norden, Stelzenäcker, Mergelgrube
	Mergelgrube – Stelzenäcker – links Richtung Ulm auf die Gemeindeverbindungsstraße von der AS Ulm-Lehr nach Dornstadt (B 10 alt/Stuttgarter Straße K 9911) – Albstraße 92
	Erlenweg in 89173 Lonsee-Luizhausen, B 10 (Richtung Ulm) bis zur AS 62 Ulm-West
	ab AS 62 Ulm-West B 10 (Richtung Norden) bis Abfahrt Erlenweg, Erlenweg in 89173 Lonsee-Luizhausen

Nachgeordnetes Straßennetz Bayern

Straße	Streckenabschnitt
B 2	Von der A 9 (AS Bayreuth-Nord) über B 2, Lehengraben und Bühlstraße bis Bühlstraße 5 – 7 in Bindlach
B 2	Von der A 72 (AS Hof/Töpen) über B 2 und Thomas-Dachser-Straße bis zur Thomas-Dachser-Straße 1 in Hof
B 2	Von der Einmündung der St 2049 südlich Kiliansdorf über B 2, Buchenweg, Jahnstraße bis Jahnstraße 18 in Weißenburg
B 2	Von der B 2 (AS Gersthofen-Nord) über Messerschmittstraße, Gutenbergstraße und Finkenweg bis zum Finkenweg 11 in Gersthofen
B 2 A ¹² 5	Von der B 2 (AS Gersthofen-Nord) über Kreisstraße A 5, Messerschmittstraße und Einsteinring bis zum Einsteinring 8 in Gersthofen
B 2	Von der B 2 (AS Gersthofen-Nord) über Messerschmittstraße, Gutenbergstraße und rechts Thyssenstraße bis zur Thyssenstraße 43 in Gersthofen
B 2 St 2036	Von der B 2 (AS Gersthofen) über St 2036, Bahnhofstraße, Dieselstraße und Finkenweg bis zum Finkenweg 11 in Gersthofen
B 2 St 2069	Von der A 99 (AS Germering-Nord) über B 2, St 2069 und Holzkirchner Straße bis zur Holzkirchner Straße 10 in Eichenau
B 2 HO ¹³ 1	Von der A 72 (AS Hof/Töpen) über B 2, HO 1 und Tiefendorfer Straße bis zur Tiefendorfer Straße 5 in Töpen
B 2 St 2380 AIC ¹⁴ 25	Von der B 17 (AS Königsbrunn-Süd) über Bobinger Straße, Lechstraße, St 2380, B 2, Chippenham-Ring, AIC 25 bis zur A 8 (AS Friedberg)
B 2	Von der B 2 (AS Asbach-Bäumenheim) über die B 16 (AS Rain-Ost) und die Süd-Ost-Umgehungsstraße Rain bis Donauwörther Straße 3 – 5 in Rain
B 8 B 299	Von der A 73 (AS Feucht) über B 8, B 299, Münchener Ring und Alois-Senefelder-Straße bis Alois-Senefelder-Straße 5 in Neumarkt i.d. Opf.
B 8	Von der A 3 (AS Neutraubling) über St 2145, B 8, Straubinger Straße, Osthafenstraße und Lagerstraße bis Lagerstraße 1 in Regensburg
B 8 WÜ ¹⁵ 28	Von der A 3 (AS Rottendorf) über B 8, WÜ 28, Kitzinger Straße, WÜ 28 und Alte Landstraße bis Alte Landstraße 2 in Gerbrunn
B 8 R ¹⁶ 5	Von der A 3 (AS Rosenhof) über B 8 und Kreisstraße R 5 und Schlosstraße und Rosenhofer Straße bis zur Rosenhofer Straße 9 in Neutraubling
B 8	Von der A 3 (AS Rosenhof) über Ostumgehung Neutraubling, Rosenhofer Straße und Oberheisinger Straße bis Oberheisinger Straße 7 in Neutraubling

¹² Kreisstraße im Landkreis Augsburg

¹³ Kreisstraße im Landkreis Hof

¹⁴ Kreisstraße im Landkreis Aichach-Friedberg

¹⁵ Kreisstraße im Landkreis Würzburg

¹⁶ Kreisstraße im Landkreis Regensburg

Streckenliste – Stand 9. Änderungsverordnung

B 8	Von der A 92 (AS Plattling-West) über B 8, Nicolausstraße, Robert-Bosch-Straße bis Robert-Bosch-Straße 5 in Plattling
B 8	Von der A 92 (AS Plattling-West) über B 8, Nicolausstraße, Gottlieb-Daimler-Straße bis Gottlieb-Daimler-Straße 14 in Plattling
B 8 St 2145	Von der A 3 (AS Neutraubling) über St 2145, B 8, Ostumgehung Neutraubling, Rosenhofer Straße und Oberheisinger Straße bis Oberheisinger Straße 7 in Neutraubling
B 10 St 2509 St 2021	Von der A 7 (AS Nersingen) über B 10, St 2509, St 2021 und Gewerbestraße bis zur Gewerbestraße 6a in Elchingen
B 10 St 2509 St 2021	Von der A 7 (AS Nersingen) über B 10, St 2509, St 2021 und Glockeraustraße bis zur Glockeraustraße 20 in Elchingen
B 10	Von der A 7 (AS Nersingen) über B 10, Europastraße und Otto-Hahn-Straße bis zur Ernst-Abbe-Straße 5 – 7 in Neu-Ulm
B 11	Von der A 92 (AS Freising-Süd) über B 11 und Römerstraße bis zur Römerstraße 5 in Neufahrn
B 12	Von der A 96 (AS Lindau) über B 12, Bregenzer Straße bis Bregenzer Straße 133 in Lindau
B 12 St 2055 St 2009	Von der A 7 (AS Kempten (Allgäu)) über B 12, Stephanstraße, Berliner Platz, Adenauerring, St 2055, Rottachstraße, St 2009, Memminger Straße, Stiftsbleiche und Memminger Straße bis Memminger Straße 140 in Kempten
B 13	Von der A 92 (AS Unterschleißheim) über B 13 und Franz-Lehner-Straße bis zur Franz-Lehner-Straße 11 in Unterschleißheim
B 13 St 2223	Von der A 6 (AS Ansbach) über B 13, An der Eich, St 2223, B 13 und Eyber Straße zum Anschluss B 14
B 14	Von der A 93 (AS Wernberg-Köblitz) über B 14 und Klaus-Conrad-Straße bis zur Klaus-Conrad-Straße 2 in Wernberg
B 14 St 1066	Von der A 6 (AS Aurach) über B 14 und St 1066 bis zum Steinauer Weg 7 in Aurach
B 14 St 1066	Von der A 6 (AS Aurach) über B 14 und St 1066 bis zum Steinauer Weg 383, Autohof
B 14 St 2410	Von der A 6 (AS Neuendettelsau) über St 2410 und B 14 bis zur A 6 (AS Aurach)
B 14 St 2240	Von der A 9 (AS Lauf) über B 14, St 2240, Laufer Straße und Industriestraße bis Industriestraße 22 in Leinburg-Diepersdorf
B 14 St 2240	Von der A 9 (AS Lauf) über B 14, St 2240, Laufer Straße, Industriestraße und Reichswaldstraße und Vogelherdstraße bis Vogelherdstraße 6 in Leinburg-Diepersdorf
B 14 St 2240	Von der A 9 (AS Lauf) über B 14, St 2240, Laufer Straße, Industriestraße und Reichswaldstraße bis Reichswaldstraße 6 in Leinburg-Diepersdorf

Streckenliste – Stand 9. Änderungsverordnung

B 14 LAU ¹⁷ 7	Von der A 9 (AS Lauf a. d. Pegnitz) über B 14, LAU 7 und Industriestraße bis Industriestraße 28 in Lauf an der Pegnitz
B 14	Von der A 9 (AS Lauf a. d. Pegnitz) über B 14 und Oskar-Sembach-Ring bis Oskar-Sembach-Ring 1 in Lauf an der Pegnitz
B 15	Von der A 3 (AS Regensburg-Ost) über B 15, Max-Planck-Straße und Leibnizstraße bis zur Leibnizstraße 8 in Regensburg
B 15	Von der A 3 (AS Regensburg-Ost) über B 15, Leibnizstraße, Max-Planck-Straße und Junkerstraße bis Junkerstraße 7 in Regensburg
B 15	Von der A 3 (AS Regensburg-Ost) über B 15, Leibnizstraße, Max-Planck-Straße und Herbert-Quandt-Allee bis BMW AG in Regensburg
B 15	Von der A 3 (AS Regensburg-Ost) über B 15, Leibnizstraße, Max-Planck-Straße und Junkerstraße bis Junkerstraße 10 und 14 in Regensburg
B 15	Von der A 3 (AS Regensburg-Ost) über B 15, Leibnizstraße, Max-Planck-Straße und Burgweintinger Straße bis Burgweintinger Straße 31 in Regensburg
B 15	Von der A 9 (AS Hof-West) über B 15, Kulmbacher Straße, Jahnstraße, Ernst-Reuter-Straße, Wunsiedler Straße und Hans-Böckler-Straße bis zum Güterverkehrszentrum Hof, Am Güterbahnhof 10 in Hof
B 15	Von der A 93 (AS Reischenhart) über B 15 und Kufsteiner Straße bis Kufsteiner Straße 100 in Raubling
B 15	Von Regensburg, Max-Planck-Straße über B 15 und Burgweintinger Straße bis zur Burgweintinger Straße 31 in Regensburg
B 15 B 299	Von der B 15 (Äußere Regensburger Straße) in Landshut über B 299 und Landshuter Straße bis Landshuter Straße 100 in Vilsbiburg
B 15 SAD ¹⁸ 5	Von der A 93 (AS Ponholz) über B 15, SAD 5, Obagstraße, Regensburger Straße bis Regensburger Straße 101 in Maxhütte-Deglhof
B 15 St 2111	Von der A 3 (AS Regensburg-Ost) über Leibnizstraße und B 15 und Max-Planck-Straße bis auf Höhe Werkszufahrt, Tor 4 in Regensburg
B 15 B 299	Von der A 92 (AS Landshut-Essenbach) über B 15, Neue Regensburger Straße, B 299, Siemensstraße, Neidenburger Straße und Ohmstraße bis zur Ohmstraße 2 in Landshut
B 12 B 16 OAL ¹⁹ 5	Von der A 96 (AS Jengen/Kaufbeuren) bis zur AS Altdorf über B 16, OAL 5, Dietweg und Gewerbepark bis Gewerbepark 2 und OAL 5, B 16 und Füssener Straße bis Füssener Straße 1 in Biessenhofen
B 12 OAL 7 OAL 10	Von der A 96 (AS Jengen/Kaufbeuren) über B 12 bis zur AS Geisenried weiter auf OAL 10, OAL 7 und Weitfeldstraße bis zur Gebrüder-Rösle-Straße in Marktoberdorf
B 12 B 16 OAL 5	Von der A 7 (AS Kempten) über B 12, B 16, OAL 5, Dietweg und Gewerbepark bis Gewerbepark 2 in Biessenhofen
B 12 B 472	Von der B 12 (AS Marktoberdorf-West) über B 472 und Röntgenring bis zum Röntgenring 2 in Marktoberdorf

¹⁷ Kreisstraße im Landkreis Nürnberger Land

¹⁸ Kreisstraße im Landkreis Schwandorf

¹⁹ Kreisstraße im Landkreis Ostallgäu

Streckenliste – Stand 9. Änderungsverordnung

B 12 B 472 OAL 7 OAL 10	Von der A 7 (AS Kempten) über B 12, B 472, OAL 10, OAL 7, Weitfeldstraße und Micheletalweg bis Johann-Georg-Fendt-Straße in Marktoberdorf
B 13 B 300	Von der A 9 (AS Langenbruck) über B 300, B 13, B 300, Augsburger Straße und Industriestraße bis zur Industriestraße 2 in Aichach
B 13	Von der A 3 (AS Würzburg-Randersacker) über B 13, Anschluss Eibelstadt, Brückenstraße, Mainparkring bis Mainparkring 3 in Eibelstadt
B 15	Von der A 9 (AS Hof-West) über B 15, Kulmbacher Straße, Am Kulm und Fuhrmannstraße bis zur Fuhrmannstraße 8 in Hof/Saale
B 15	Von der A 3 (AS Regensburg-Ost) über B 15, Max-Planck-Straße, Osttangente, Äußere Wiener Straße bis Äußere Wiener Straße 11 in Regensburg
B 15 B 299 TIR ²⁰ 5 TIR 7	Von der A 93 (AS Mitterteich-Süd) über B 299, B 15, TIR 5, TIR 7 und Liebenstein bis Liebenstein 15 in Plößberg
B 15	Von der A 3 (AS Regensburg-Ost) über B 15, Leibnizstraße, Max-Planck-Straße, B 15, Siemensstraße, Kremser Straße bis Kremser Straße 18 in 93055 Regensburg
B 15 St 2145	Von der A 3 (AS Regensburg-Ost) über B 15, Leibnizstraße, Max-Planck-Straße, B 15, St 2145, Walhallastraße, Herbert-Quandt-Allee bis Herbert-Quandt-Allee in 93055 Regensburg
B 15 R 21	Von der A 93 (AS Regenstauf) über R 21, An der Hasler Zell, B 15, Regensburger Straße und Dr.-Pfannenstiel-Straße bis Dr.-Pfannenstiel-Straße 12, Regenstauf
B 16	Von der A 9 (AS Manching) über B 16, AS Gewerbepark Geisenfeld/Ilmendorf, Germanenstraße, Keltenstraße und Bajuwarenstraße bis zur Bajuwarenstraße 4 in Geisenfeld
B 16	Von der A 9 (AS Manching) über B 16, AS Gewerbepark Geisenfeld/Ilmendorf, Germanenstraße und Bajuwarenstraße bis zur Bajuwarenstraße 4 in Geisenfeld
B 16	Von der A 9 (AS Manching) über B 16, AS Gewerbepark Geisenfeld/Ilmendorf, Germanenstraße und Römerstraße bis zur Römerstraße 2 in Geisenfeld
B 16	Von der A 93 (AS Regensburg-Nord) über B 16, Chamer Straße und Vilsecker Straße bis Vilsecker Straße 2 in Regensburg
B 16 Rs ²¹ 6	Von der Vilsecker Straße 2 in Regensburg über Rs 6, Coburger Straße, Weidener Straße und B 16 bis zur A 93 (AS Regensburg-Nord)
B 16	Vom Anschluss B 12/B 16 über Gewerbestraße und Nordstraße bis zur Nordstraße 20 in Marktoberdorf
B 16 B 299	Von der A 93 (AS Siegenburg) über B 299, B 16 und Umbertshausener Weg bis Umbertshausener Weg 7 in Neustadt an der Donau
B 16 B 299	Von der Raffineriestraße 120 in Neustadt an der Donau über Raffineriestraße, B 16, B 299 und Umbertshausener Weg bis Umbertshausener Weg 7 in Neustadt an der Donau

²⁰ Kreisstraße im Landkreis Tirschenreuth

²¹ Kreisstraße in der Stadt Regensburg

Streckenliste – Stand 9. Änderungsverordnung

B 16 B 299 St 2043	Von Neuburg an der Donau, Ruhrstraße 13 über Ruhrstraße, Grünauer Straße, St 2043, B 16, B 299 und Riedenburger Straße bis zur Riedenburger Straße 25 in Pförring
B 16 St 2035	Von der A 9 (AS Manching) über B 16, St 2035 und Augsburgener Straße bis Industriegebiet Augsburgener Straße und weiter über Augsburgener Straße bis zur Augsburgener Straße 113 in Neuburg an der Donau
B 16 St 2043	Von der A 9 (AS Manching) über B 16, St 2043, Grünauer Straße und Ruhrstraße bis zur Ruhrstraße 13 in Neuburg an der Donau
B 16 ND ²² 18	Von der B 16 (AS Weichering/Osterfeldsiedlung) über ND 18 und Glockenbecherstraße bis Glockenbecherstraße 1 – 7 in Weichering
B 16	Von der A 9 (AS Manching) über B 16 und Umbertshausener Weg bis zum Umbertshausener Weg 7 in Neustadt an der Donau
B 16	Von der A 8 (AS Günzburg) über B 16 (bis zur AS Gewerbegebiet Donauried), Lochfelbenstraße, Max-Planck-Straße bis zur Max-Planck-Straße 7 in Günzburg
B 16a	Von der A 9 (AS Ingolstadt-Nord) über Römerstraße, B 16a, Limesstraße und Akeleistraße bis zur Akeleistraße in Ingolstadt
B 16a EI ²³ 39	Von der A 9 (AS Ingolstadt-Nord) über B 16a, EI 39, Dieselstraße und Gutenbergstraße bis zur Gutenbergstraße in Großmehring
B 17	Von der A 8 (AS Augsburg-West) über B 17 und B 17, AS Stuttgarter Straße und Otto-Hahn-Straße bis Welsenerstraße 6 in Gersthofen
B 19	Von der A 7 (AS Kempten-Leubas) über B 19, Kaufbeurer Straße und Dieselstraße bis Dieselstraße 18 in Kempten
B 19	Von der A 7 (AS Würzburg/Estenfeld) über B 19, Anschluss Gewerbegebiet Wachtelberg, Wachtelberg bis Wachtelberg 19 in Kürnach
B 19 St 2260 WÜ 26	Von der A 7 (AS Würzburg/Estenfeld) über B 19, St 2260, WÜ 26 und Industriepark bis zum Industriepark 7 – 11 in Kürnach
B 19	Von der A 7 (AS Kempten-Leubas) über B 19, Kaufbeurer Straße, Dieselstraße, Ursulasrieder Straße und ab der Kreuzung mit der Dieselstraße und dem Holzbachweg bis zur Ursulasrieder Straße 2 in Kempten
B 20	Von der A 3 (AS Straubing) über B 20 zur AS Straubing-Ost und über Ittlinger Straße, SR ²⁴ 19, Borsigstraße und Schlesische Straße bis Schlesische Straße 225 in Straubing
B 20	Von der A 3 (AS Straubing) über B 20 bis zur A 92 (AS Landau an der Isar)
B 20	Von der A 94 (AS Burghausen) über B 20 und Burgkirchener Straße bis Burgkirchener Straße 1 in Burghausen
B 20 DGF ²⁵ 3	Von der A 92 (AS Landau an der Isar) über B 20, DGF 3 und AS Wiesenweg bis Wiesenweg 10 in Landau an der Isar

²² Kreisstraße im Landkreis Neuburg-Schrobenhausen

²³ Kreisstraße im Landkreis Eichstätt

²⁴ Kreisstraße im Landkreis Straubing-Bogen

²⁵ Kreisstraße im Landkreis Dingolfing-Landau

Streckenliste – Stand 9. Änderungsverordnung

B 20 DGF 3	Von der A 92 (AS Landau an der Isar) über B 20, DGF 3, rechts Wiesenweg und Röntgenstraße bis zur Röntgenstraße 1 in Landau an der Isar oder über B 20, DGF 3, links Röntgenstraße bis zur Röntgenstraße 1 in Landau an der Isar
B 20 B 588 SR 19	Von der A 94 (AS Neuötting) über B 588 und B 20 bis zur AS Straubing-Ost und SR 19, Ittlinger Straße, Borsigstraße und Schlesische Straße bis Schlesische Straße 225 in Straubing
B 20 SR 19	Von der A 92 (AS Landau an der Isar) über B 20 und AS Straubing-Ost über SR 19, Ittlinger Straße, Borsigstraße und Schlesische Straße bis Schlesische Straße 225 in Straubing
B 22	Von der A 73 (AS Bamberg-Süd) über B 22, Strullendorfer Straße und Gutenbergstraße bis Gutenbergstraße 24 in Bamberg
B 22 B 505	Von der A 3 (AS Pommersfelden) über B 505, B 22 und Gutenbergstraße bis Gutenbergstraße 24 in Bamberg
B 25	Von der A 6 (AS Feuchtwangen-Nord) über B 25 und Industriestraße bis zur Industriestraße 2 in Feuchtwangen
B 26	Von der A 70 (AS Bamberg-Hafen) über B 26, Hafenstraße und Rheinstraße bis Rheinstraße 23 in Bamberg
B 26	Von der A 70 (AS Bamberg-Hafen) über B 26, Hafenstraße und Regnitzstraße bis zur Regnitzstraße 18b in Bamberg
B 26	Von der A 3 (AS Aschaffenburg-Ost) über B 26, Schönbornstraße, Weichertstraße und Auhofstraße bis Auhofstraße 25 in Aschaffenburg
B 26 B 469 AB ²⁶ 8	Von der A 3 (AS Stockstadt) über B 469, B 26, AB 8, Am Trieb, Ostring und Nordring bis zum Nordring 1 in Großostheim
B 26 B 469 AB 16	Von der A 3 (AS Stockstadt) über B 469, B 26, AB 16 und Obernburger Straße bis Obernburger Straße 45 in Aschaffenburg
B 469 St 3115 AB 16	Von der A 3 (AS Stockstadt) über B 469, St 3115 und AB 16 (Obernburger Straße) bis Obernburger Straße 45, 63741 Aschaffenburg
B 26 B 469 AB 16	Von der A 3 (AS Stockstadt) über B 469, B 26, AB 16, Obernburger Straße, St 3115 und Wailandtstraße bis Wailandtstraße in Aschaffenburg
B 26 B 469 AB 16	Von der A 3 (AS Stockstadt) über B 469, B 26, AB 16 und Schippnerstraße bis Schippnerstraße 2 in Aschaffenburg
St 2313	Von der B 469 Ausfahrt Niedernberg über die St 2313 und Depotstraße bis Depotstraße 1 in Niedernberg
St 2313 MIL 38	Von der B 469 Ausfahrt Niedernberg über die St 2313, MIL 38 und Boschstraße bis Boschstraße 7 in Niedernberg

²⁶ Kreisstraße im Landkreis Aschaffenburg

Streckenliste – Stand 9. Änderungsverordnung

B 85	Von der A 93 (AS Schwandorf-Mitte) über B 85, Industriestraße, Altenschwander Straße und Oskar-von-Miller-Straße bis zur Oskar-von-Miller-Straße 9 in Wackersdorf
B 85 B 173 St 2209	Von der A 9 (AS Naila/Selbitz) über B 173, B 85, St 2209, Rennsteigstraße, Otto-Wiegand-Straße bis Otto-Wiegand-Straße 9 in Steinbach am Wald
B 85 B 299 AS ²⁷ 35 St 2040	Von der A 6 (AS Amberg-West) über B 299, B 85, Anschluss Maxhütte/ATZ/Gründerzentrum, AS 35, Europastraße, St 2040, Lohestraße, Industriestraße, Ludwig-Erhard-Straße bis Ludwig-Erhard-Straße 12 in Sulzbach-Rosenberg
B 85 St 2164 AS 35	Von der A 6 (AS Sulzbach-Rosenberg) über St 2164, B 85, AS 35, Europastraße, St 2040, Lohestraße, Industriestraße, Ludwig-Erhard-Straße bis Ludwig-Erhard-Straße 12 in Sulzbach-Rosenberg
B 85 St 2398 St 2151 SAD 14	Von der A 93 (AS Schwandorf-Mitte) über B 85, SAD 14, St 2398, St 2151 und Industriestraße bis zur Industriestraße 11 in Neunburg vorm Wald
B 173	Von der A 9 (AS Naila/Selbitz) über B 173, Kronacher Straße und Am Kalkofen bis Am Kalkofen 4 in Naila
B 173 St 2197	Von der A 73 (AS Lichtenfels-Süd) über B 173, St 2197, Bamberger Straße, Reundorfer Straße bis auf Höhe Rudolf-Diesel-Straße zur Rudolf-Diesel-Straße in Lichtenfels
B 279 St 2292	Von der A 71 (AS Bad Neustadt an der Saale) über B 279, St 2292 und Besengaustraße bis zur Besengaustraße 19 und weiter über die Industriestraße und Rudolf-Diesel-Ring bis zum Rudolf-Diesel-Ring 24 in Bad Neustadt an der Saale
B 279	Von der LG Bayern/Hessen über B 279, St 2445 und Industriestraße bis zur Industriestraße 1 in Bad Neustadt an der Saale und weiter über Industriestraße, St 2445 und B 279 bis zur A 7 (AS Bad Neustadt an der Saale)
B 286 St 2272 SW ²⁸ 3	Von der A 70 (AS Schweinfurt-Zentrum) über B 286, SW 3, St 2272 und Industriestraße bis zur Industriestraße 9 und über die Willi-Keß-Straße 3/5 in Gochsheim
B 286 St 2271 SW 3	Von der A 70 (AS Schweinfurt-Zentrum) über B 286, SW 3, St 2271 und Jakob-Panzer-Straße bis zur Jakob-Panzer-Straße 1 in Gochsheim
B 286	Von der A 7 (AS Bad Brückenau/Wildflecken) über B 286, Milzbachstraße, Im Baumgarten und Märzgrund bis zu Im Baumgarten in Schondra
B 287 KG ²⁹ 37	Von der A 7 (AS Hammelburg) über die B 287, KG 37 und Frankenstraße bis zur Frankenstraße 7 – 9 in Hammelburg
B 289 B 4	Von der A 73 (AS Untersiemau, jeweils nur aus und in Richtung Süden/Nürnberg) über B 289, B 4, Fabrikweg und Creidlitzer Straße bis zur Creidlitzer Straße 140 in Coburg

²⁷ Kreisstraße im Landkreis Amberg-Sulzbach

²⁸ Kreisstraße im Landkreis Schweinfurt

²⁹ Kreisstraße im Landkreis Bad Kissingen

Streckenliste – Stand 9. Änderungsverordnung

B 289 HO 43	Von der A 93 (AS Rehau-Süd) über B 289, HO 43, Christian-Heinrich-Sandler-Straße bis Lamitzmühle 1 in Schwarzenbach an der Saale
B 299 B 8	Von der A 3 (AS Neumarkt i. d. Opf.) über B 299, Münchener Ring bis Münchener Ring 1 in Neumarkt i. d. Opf.
B 299 LA ³⁰ 26 LAs ³¹ 26	Von der A 92 (AS Altdorf) über B 299, LA 26, LAs 26, Am Hascherkeller, Altdorfer Straße bis zur Altdorfer Straße 10 in Landshut
B 299 St 2550 AÖ ³² 35	Von der A 94 (AS Altötting) über AÖ 35, B 299, St 2550, Altöttinger Straße und Menninger Straße/Felix-Wankel-Straße bis zur Menninger Straße 1/Felix-Wankel-Straße 1 in Weiding
B 299	Von der A 92 (AS Landshut-Nord) über B 299, Siemensstraße, Neidenburger Straße und Ohmstraße bis zur Ohmstraße 2 in Landshut
B 300	Von der A 8 (AS Dasing) über Augsburger Straße und Industriestraße bis zur Industriestraße 2 in Aichach
B 300	Von der A 96 (AS Memmingen-Nord) über B 300, Europastraße, Teramostraße und Karatasstraße bis Karatasstraße 6 in Memmingen
B 300 St 2023 A 2	Von der Edelstetter Straße 39 in Thannhausen über St 2023, B 300, Kreisstraße A 2 und Zollerstraße bis zur Zollerstraße 7 in Aretsried
AIC 2 St 2047	Von der B 300 auf die Freisinger Straße (AIC 2), Donauwörther Straße (St 2047), Hauptstraße (St 2047), Ziegeleistraße bis zur Ziegeleistraße 31 in 86551 Aichach
B 301 St 2350 FS ³³ 13	Von der A 92 (AS Freising-Ost) über B 301, St 2350, FS 13 und Alfred-Kühne-Straße bis Alfred-Kühne-Straße 1 und 20 in Langenbach
B 303	Von der A 93 (AS Marktredwitz-Nord) über Klepperstraße bis Klepperstraße 2 in Marktredwitz
B 303 WUN ³⁴ 8	Von der A 93 (AS Marktredwitz-Nord) über B 303, WUN 8 und den Gewerbering bis zum Gewerbering 8 in Arzberg
B 304	Von der A 99 (AS München-Ludwigsfeld) über B 304, Dachauer Straße bis Dachauer Straße 667 in München
B 469 MIL ³⁵ 29	Von der A 3 (AS Stockstadt) über B 469, AS Großwallstadt, MIL 29, Großostheimer Straße, Einsteinstraße und Industriering bis Industriering 1 in Großwallstadt
B 471	Von der A 8 (AS Dachau/Fürstenfeldbruck) über B 471, Fürstenfelder Straße, Neuriesstraße und Gadastraße bis zur Gadastraße 25f in Bergkirchen
B 471	Von der A 92 (AS Oberschleißheim) bis zur St 2063
B 471 St 2063 St 2339	Von der Kreuzung der B 471 mit der St 2063 über die St 2063 in Richtung Norden, dann auf der St 2339 bis Einmündung Krautgartenstraße, weiter bis Krautgartenstraße 36, 85241 Hebertshausen

³⁰ Kreisstraße im Landkreis Landshut

³¹ Kommunale Straße in der Baulast der Stadt Landshut

³² Kreisstraße im Landkreis Altötting

³³ Kreisstraße im Landkreis Freising

³⁴ Kreisstraße im Landkreis Wunsiedel

³⁵ Kreisstraße im Landkreis Miltenberg

Streckenliste – Stand 9. Änderungsverordnung

B 471 St 2063	Von der Kreuzung der B 471 mit der St 2063 über St 2063, Bajuwarenstraße und Dr.-Ernst-Zimmermann-Allee bis Dr.-Ernst-Zimmermann-Allee 5 in Karlsfeld
B 505	Von der A 3 (AS Pommersfelden) über B 505 bis zur AS Bamberg-Süd der A 73
B 512 St 2110 PA ³⁶ 7	Von der A 3 (AS Pocking) über B 512, St 2110, PA 7 und Gewerbepark bis zum Gewerbepark 10 in Ruhstorf
St 2021	Von der A 8 (AS Oberelchingen) über Hauptstraße, St 2021 und Gewerbestraße bis Gewerbestraße in Unterelchingen
St 2021	Von der A 8 (AS Oberelchingen) über Autobahnzubringer (G 548), Hauptstraße, St 2021, Weißinger Straße und Gewerbestraße bis Gewerbestraße 6a in Elchingen
St 2021	Von der LG Baden-Württemberg/Bayern über die St 2021 und Glockeraustraße bis zur Glockeraustraße 20 in Elchingen
St 2021	Von der A 8 (AS Oberelchingen) über Autobahnzubringer (G 548), Hauptstraße, St 2021 und Glockeraustraße bis zur Glockeraustraße 20 in Elchingen
St 2025 B 10	Von der A 8 (AS Burgau) über St 2025, B 10, Augsburger Straße und Industriestraße bis Industriestraße 40 in Burgau
St 2031	Von der A 7 (AS Altenstadt) über St 2031 und Memminger Straße bis Gewerbegebiet Memminger Straße in Altenstadt
St 2031	Von der A 7 (AS Altenstadt) über St 2031, Memminger Straße und Illertalstraße bis zur Illertalstraße 2 in Altenstadt
St 2032 A 5 A 1 A 2	Von der A 8 (AS Adelsried) über St 2032, Kreisstraße A 5, Kreisstraße A 1, Kreisstraße A 2 und Zollerstraße bis zur Zollerstraße 7 in Aretsried
St 2035	Von der A 8 (AS Augsburg-Ost) über St 2035 bis Unterkreuthweg 7 in Affing/Mühlhausen
St 2053 B 13	Von der A 99 (AS München-Neuherberg) über St 2053, B 13 und Ingolstädter Landstraße bis Ingolstädter Landstraße 1 in Oberschleißheim
St 2053	Von der A 9 (AS Eching) über St 2053, Oskar-von-Miller-Straße und Dieselstraße bis Dieselstraße 37 in Eching
St 2053	Von der A 9 (AS Eching) über St 2053, Fraunhoferstraße, Dieselstraße, Oskar-von-Miller-Straße und Lilienthalstraße bis Lilienthalstraße 6 in Neufahrn bei Freising
St 2053	Von der A 9 (AS Eching) über St 2053, Untere Hauptstraße, Fraunhoferstraße, Dieselstraße, Ludwig-Erhard-Straße, Zeppelinstraße bis Zeppelinstraße 3 in Neufahrn bei Freising
Autobahnzubringer A 92	Von der A 92 (AS Eching-Ost) über Autobahnzubringer, Dieselstraße, Ludwig-Erhard-Straße bis Ludwig-Erhard-Straße 12, 85375 Neufahrn b. Freising
St 2054	Von der A 9 (AS Allershausen) über St 2054 und Im Lekkerland bis zu Im Lekkerland 1 in Allershausen
St 2063	Von der Einmündung der Robert-Bosch-Straße in Dachau bis zur Kreuzung mit der Schleißheimer Straße in Dachau

³⁶ Kreisstraße im Landkreis Passau

Streckenliste – Stand 9. Änderungsverordnung

St 2068	Von der A 96 (AS Oberpfaffenhofen/Gilching-West) über St 2068 und Landsberger Straße und Claude-Dornier-Straße und Friedrichshafener Straße bis Friedrichshafener Straße 6a in Oberpfaffenhofen
St 2074	Von der A 92 (AS Dingolfing-Mitte) über St 2111, Brumather Straße, St 2074, Landshuter Straße, Hauptstraße, Industriestraße, DGF 16, Industriestraße und Rimbacher Straße bis Rimbacher Straße, Werk 2.8 in Loiching
St 2074 St 2111	Von der A 92 (AS Dingolfing-Mitte) über St 2111, Brumather Straße, St 2074, Landshuter Straße, Hauptstraße und Gewerbepark bis Gewerbepark 8 in Niederziehbach
St 2074 St 2111	Von der A 92 (AS Dingolfing-Mitte) über St 2111, St 2074, Parallelast zur St 2074 und Werkstraßen bis Werk 2.2 in Dingolfing
St 2074 St 2111	Von der A 92 (AS Dingolfing-Mitte) über St 2111, St 2074 und Industriestraße bis zur Industriestraße 5 in Dingolfing
St 2080	Von der A 94 (AS Forstinning) über St 2080 und Anzinger Straße bis zur Anzinger Straße 20 in Ebersberg
St 2082	Von der A 94 (AS Feldkirchen-West) über Ottendichler Straße und Hofbräuallee bis Hofbräuallee 1 in München
St 2082	Von der A 99 (AS Kirchheim) über St 2082 und Eichendorffstraße bis Eichendorffstraße Postfrachtzentrum Aschheim
St 2082	Von der A 99 (AS Kirchheim) über St 2082, Eichendorffstraße und Uhlandstraße, bis Uhlandstraße 15, 85609 Aschheim
St 2084 ED ³⁷ 5	Von der A 92 (AS Freising-Ost) über St 2084, ED 5 und Eichenstraße bis zur Eichenstraße 2 in Oberding/Schwaig
St 2107	Von der Daimlerstraße 2 in Altötting über Daimlerstraße, Burghauser Straße, St 2107 und Industrieparkstraße zur Industrieparkstraße 1 in Burgkirchen an der Alz/Gendorf
St 2111	Von der A 92 (AS Dingolfing-Mitte) über St 2111 bis Tor 4.2.4 der Firma BMW oder Werkstraße bis Tor 4.3.2 oder Tor 1
St 2111	Von der A 92 (AS Dingolfing-Mitte) über St 2111, Brumather Straße, Bayernwerkstraße und Laaberstraße bis zur Laaberstraße 7 in Dingolfing
St 2111	Von der A 92 (AS Dingolfing-Mitte) über St 2111, Brumather Straße, Mengkofener Straße und Werkstraße bis zu den Toren 1 – 3 in Dingolfing
St 2111	Von der A 92 (AS Dingolfing-Mitte) über St 2111, Brumather Straße und den westlichen Ausfahrtsast zu Tor 2 und Werkstraße bis Tor 2 in Dingolfing
St 2111 DGF 13	Von der A 92 (AS Dingolfing-Mitte) über St 2111, DGF 13 und Tundinger Straße bis Gewerbegebiet Unterhollerau in Moosthenning
St 2144 St 2230	Von der A 93 an der AS Abensberg (49) auf die St 2144, St 2230, Am Hopfenbach, bis Am Hopfenbach 22, 93352 Rohr in Niederbayern
St 2118 St 2618	Von der A 3 (AS Passau-Mitte) über St 2118 und Sperrwies bis Sperrwies 1 in Passau und weiter über die St 2118 bis Irsham, dort links auf die St 2618, sodann rechts bis Gurlarn 2, 94081 Fürstenzell

³⁷ Kreisstraße im Landkreis Erding

Streckenliste – Stand 9. Änderungsverordnung

St 2145	Von der A 3 (AS Neutraubling) über Walhallastraße, St 2145, Lerchenfeldstraße und Berliner Straße bis zur Werkszufahrt Berliner Straße 20 in Neutraubling
St 2151	Von der A 93 (AS Schwarzenfeld) über St 2151 und Industriestraße bis zur Industriestraße 11 in Neunburg vorm Wald
B 15 St 2177	Von der A 93 (AS Hof-Süd) über B 15 (AS Hof-Moschendorf), St 2177, Hofer Straße, An den Mühlwiesen und Am Saaleschlößchen bis Am Saaleschlößchen 7, Oberkotzau
B 15 St 2177	Von der A 93 (AS Hof-Süd) über B 15 (AS Hof-Moschendorf), St 2177, Hofer Straße, Ziegeleistraße und Am Saaleschlößchen bis Am Saaleschlößchen 7, Oberkotzau
St 2180	Von der A 93 (AS Thiersheim) über St 2180 und Wampener Straße bis Autohof Thiersheim, Wampener Straße 1
St 2181	Von der A 9 (AS Bayreuth-Nord) über St 2181, Christian-Ritter-von-Langheinrich-Straße und Ritter-von-Eitzenberger-Straße bis zur Ritter-von-Eitzenberger-Straße 24 in Bayreuth
St 2194	Von der A 9 (AS Münchberg-Nord) über St 2194, Helmbrechtser Straße und August-Horch-Straße bis zur August-Horch-Straße 2 in Münchberg
St 2223 AN ³⁸ 12	Von der A 6 (AS Lichtenau) über St 2223, AN 12 und Bahnhofstraße bis zur Bahnhofstraße 9 in Sachsen b. Ansbach
St 2237	Von der A 9 (AS Allersberg) über St 2237, Allersberger Straße, Norisstraße und Gildestraße bis zur Gildestraße 17 in Roth
St 2238	Von der A 9 (AS Hilpoltstein) über St 2238 und An der Autobahn bis zum Autohof Hilpoltstein, An der Autobahn K 4
St 2238 WEN ³⁹ 9	Von der A 93 (AS Weiden-Süd) über St 2238, Süd-Ost-Tangente, WEN 9, Moosbürger Straße, Am Wörnzgraben bis Am Wörnzgraben 2 in Weiden i. d. Opf.
St 2240 St 2236 NM ⁴⁰ 9	Von der A 6 (AS Alfeld) über St 2236, Kreisstraße NM 9, St 2240 und Am Meilenhofener Weg (über die nördliche AS der St 2240) bis Am Meilenhofener Weg 5 in Berg bei Neumarkt i. d. Opf.
St 2240	Von der A 6 (AS Altdorf/Leinburg) über St 2240, Im Erlet und Wacholderweg bis Wacholderweg 1 in Altdorf
St 2248	Von der A 6 (AS Herrieden) über St 2248 zum Anschluss St 1066 (ehemals B 14)
St 2250 AN 33	Von der A 7 (AS Rothenburg ob der Tauber) über St 2250, AN 33 und Erlbacher Straße bis Erlbacher Straße 112 in Rothenburg ob der Tauber
St 2257	Von der A 3 (AS Geiselwind) über St 2257 und Scheinfelder Straße bis Autohof, Scheinfelder Straße 15
St 2275 St 2426	Von der A 70 (AS Haßfurt) und St 2426, St 2275 und Am Rödertor bis Am Rödertor 4 – 9 in Donnersdorf
St 2291	Von der A 7 (AS Bad Kissingen/Oberthulba) über St 2291 (AS Gewerbegebiet Oberthulba/Albertshausen) und Häuserschlag bis Häuserschlag 1 in Bad Kissingen

³⁸ Kreisstraße im Landkreis Ansbach

³⁹ Kommunale Straße in der Baulast der Stadt Weiden i. d. Opf.

⁴⁰ Kreisstraße im Landkreis Neumarkt i. d. Opf.

Streckenliste – Stand 9. Änderungsverordnung

St 2335 EI 43 IN ⁴¹ 5 IN 19 IN 20	Von der A 9 (AS Lenting) über St 2335, EI 43, IN 19, IN 20, IN 5, Ettinger Straße und Dr.-Ludwig-Kraus-Straße bis zum GVZ und Pascalstraße, Maria-Goeppert-Straße und Ettinger Straße bis zum Tor 10
St 2335 EI 18 EI 43	Von der A 9 (AS Lenting) über St 2335, EI 43, EI 18, Hepberger Straße, Ettinger Straße und Obere Marktstraße bis zur Oberen Marktstraße 12 in Gaimersheim
St 2335 EI 9 EI 12 EI 43 IN 4 IN 5 IN 19 IN 20	Von der A 9 (AS Lenting) über St 2335, EI 43, IN 19, IN 20, IN 5, Dr.-Ludwig-Kraus-Straße, IN 4, EI 12, EI 9 und Ingolstädter Straße bis zur Ingolstädter Straße 120 in Gaimersheim
St 2336	Von der A 9 (AS Greding) über St 2336 bis Industriestraße 16 – 25 in Greding
St 2419 NEA ⁴² 49 B 13 St 2252	Von der A 7 (AS Uffenheim-Langensteinach) über St 2419, NEA 49, B 13, St 2252 und Buchheimer Straße bis Buchheimer Straße 4 in Ergersheim
St 2580 ED 19	Von der A 92 (AS Erding) über St 2580, ED 19 und Am Isarkanal bis Am Isarkanal in Eitting
St 2580 St 2584 ED 5	Von der A 92 (AS Erding) über St 2580, St 2584 und ED 5 und Eichenstraße bis zur Eichenstraße 2 in Oberding/Schwaig
St 2584	Von der AS Flughafen München (A 92) bis Flughafenstraße
St 2584 FS 44	Von der St 2584 (AS zur FS 44) über FS 44, Ismaninger Straße, Ludwigstraße in die Lindberghstraße Hallbergmoos und zurück auf die Ludwigstraße in Richtung Westen
St 2692	Von der A 9 (AS Berg/Bad Steben) über St 2692 und Sieggrubenstraße bis Autohof Berg, Sieggrubenstraße 5
St 2805 AB 25	Von der A 45 (AS Alzenau-Mitte) über St 2805, AB 25, Seestraße, Westumgehung und Mühlweg bis zum Mühlweg 14 in Alzenau
St 3202 St 2305	Von der LG Hessen/Bayern über die St 3202, St 2305, Industriestraße, Seestraße, Westumgehung und Mühlweg bis zum Mühlweg 14 in Alzenau (nur in Fahrtrichtung Alzenau)
St 3202 St 2305	Vom Mühlweg 14 in Alzenau über Mühlweg, Westumgehung, Seestraße, St 2305, Spessartstraße, Laurentiusstraße und St 3202 bis zur LG Bayern/Hessen (nur in Fahrtrichtung LG)
A 30	Von der B 17 (AS Schwabmünchen) über Kreisstraße A 30, Zeppelinstraße, Amazonstraße bis zur Amazonstraße 13 in Graben

⁴¹ Kommunale Straße in der Baulast der Stadt Ingolstadt

⁴² Kreisstraße im Landkreis Neustadt a. d. Aisch-Bad Windsheim

Streckenliste – Stand 9. Änderungsverordnung

A 30	Von der B 17 (AS Schwabmünchen) über Kreisstraße A 30, Messerschmittstraße bis zur Messerschmittstraße 2 in Kleinaitingen
AIC 25 As ⁴³ 3 As 25	Von der A 8 (AS Friedberg) über AIC 25, As 25, As 3 und Derchinger Straße bis Derchinger Straße 125 in Augsburg
AIC 25 As 25	Von der A 8 (AS Friedberg) über AIC 25, As 25, AIC 25, Chippenham-Ring und Röntgenstraße bis zur Liebigstraße in Friedberg (Warenlager Segmüller Einrichtungshaus)
As 6	Von der B 17 (AS Augsburg-Göggingen) über As 6 und Kurt-Bösch-Straße zur Kurt-Bösch-Straße 12 in Augsburg
DGF 16	Von der A 92 (AS Dingolfing-West) über DGF 16 und Industriestraße bis zur Industriestraße 6 und Tor 5 der Firma BMW in Dingolfing
LA 10	Von der A 92 (AS Wörth an der Isar) über LA 10 bis Luitpoldpark in Niederaichbach
LL ⁴⁴ 9	Von der A 96 (AS Landsberg am Lech-West) über Buchloer Straße, LL 9, Stadtwaldhof Straße und Iglinger Straße bis Franz-Kollmann-Straße in Landsberg
M ⁴⁵ 1	Von der A 94 (AS Feldkirchen-Ost) über M 1 und Weißenfelder Straße bis Weißenfelder Straße 1 in Kirchheim-Heimstetten
MM ⁴⁶ 30	Von der A 96 (AS Memmingen-Nord) über MM 30, Europastraße und Fraunhoferstraße bis zur Fraunhoferstraße 15 in Memmingen
N 1	Von der A 73 AS Nürnberg-Königshof (Hafen Süd) über die N 1 (Marthweg), Wiener Straße, Hamburger Straße, Koperstraße in die Bremer Straße bis Bremer Straße 100 und zurück
NU ⁴⁷ 14 NU 9	Von der A 7 (AS Vöhringen) über NU 14 und NU 9 (Emershofer Straße) bis zur Emershofer Straße 10 in Vöhringen
R 5	Von der Rosenhofer Straße in Neutraubling über Schlossstraße, R 5, Römerstraße bis Römerstraße 3 in Mintraching
R 45	Von der B 15n (AS Schierling-Süd) über R 45, Ludwig-Erhard-Straße bis Ludwig-Erhard-Straße 1 in Schierling
RH ⁴⁸ 35 St 2237	Von der A 9 (AS Allersberg) über RH 35, St 2237, Allersberger Straße, Norisstraße und Gildestraße bis zur Gildestraße 17 in Roth
	Von Neuburg an der Donau, Nördliche Grünauer Straße 10 über Grünauer Straße und Ruhrstraße bis zur Ruhrstraße 13 in Neuburg an der Donau
	Von der A 8 (AS Neusäß) über Hirblinger Straße und Nürnberger Straße zum Güterverkehrszentrum Augsburg, Nürnberger Straße 4 in Augsburg
	Von der Max-Planck-Straße über Otto-Hahn-Straße und Robert-Bosch-Straße bis zur Einmündung in die St 2063 in Dachau

⁴³ Kommunale Straße in der Baulast der Stadt Augsburg

⁴⁴ Kreisstraße im Landkreis Landsberg am Lech

⁴⁵ Kreisstraße im Landkreis München

⁴⁶ Kommunale Straße in der Baulast der Stadt Memmingen

⁴⁷ Kreisstraße im Landkreis Neu-Ulm

⁴⁸ Kreisstraße im Landkreis Roth

Streckenliste – Stand 9. Änderungsverordnung

	Von der St 2584 über Zentralallee und Westkreuz bis zum Air Cargo/Luftfrachtbereich im Flughafen München
	Von der Dr.-Ludwig-Kraus-Straße über Furtwänglerstraße, Permoserstraße, Gaimersheimer Straße und Emmy-Noether-Straße zu den verschiedenen Werkstätten in Ingolstadt
	Vom Knoten B 17/Stuttgarter Straße über Stuttgarter Straße, Karlsruher Straße und Frankfurter Straße bis zum Güterverkehrszentrum in Augsburg
	Von der A 7 (AS Gramschatzer Wald) über Kreuzstraße, Erbshausener Straße und Am Wiesenweg bis Am Wiesenweg 11 in Hausen
	Von der B 2 (AS Asbach-Bäumenheim) über Mertinger Straße und Fendtstraße bis Fendtstraße 1 in Asbach-Bäumenheim
	Von Straubing, Schlesische Straße 225 über Schlesische Straße bis Schlesische Straße 232, Straubing
	Von Neutraubling, Rosenhofer Straße über Oberheisinger Straße bis Oberheisinger Straße 7 in Neutraubling
	Von Neutraubling, Rosenhofer Straße über Schlossstraße, R 5, Römerstraße, Germanenstraße bis Römerstraße 3 in Mintraching
	Von der B 15 in Hof/Saale über Kulmbacher Straße und Dr.-Arnheim-Straße und Hohe Straße bis Hohe Straße 20 in Hof/Saale
	Von der A 70 (AS Schweinfurt-Hafen) über Europa-Allee und Amsterdamstraße bis zur Amsterdamstraße 6 in Schweinfurt
	Von der A 70 (AS Schweinfurt-Hafen) über Europa-Allee und Brüsselstraße bis zur Brüsselstraße 9 in Schweinfurt
	Von der A 70 (AS Schweinfurt-Hafen) über Europa-Allee, Madridstraße, Straßburgstraße und Brüsselstraße bis zur Brüsselstraße 9 in Schweinfurt
	Von der A 9 (AS München-Frankfurter Ring) auf Frankfurter Ring, Moosacher Straße, Riesenfeldstraße, bis zur Riesenfeldstraße 87, 80809 München
	Von der B 13 (AS Bernhardswinden/Brodswinden) in Richtung Osten über Robert-Bosch-Straße bis zur Robert-Bosch-Straße 3 in Ansbach
	Von der St 2248 in Elpersdorf bei Ansbach über Liebigstraße bis zur Liebigstraße 1 in Ansbach

Nachgeordnetes Straßennetz Berlin

Keine freigegebenen Strecken

Nachgeordnetes Straßennetz Brandenburg

Straße	Streckenabschnitt jeweils in beiden Fahrtrichtungen
Gemeindestraße	Stadt Nauen: von der B 273 (Kreisverkehr) Robert-Bosch-Straße bis Abzweig Siemensring
L 20	Von der Ausfahrt B 5 über die L 20 bis Straße der Einheit 142 der Stadt Falkensee
Gemeindestraße	Stadt Nauen: Siemensring von der Robert-Bosch-Straße bis Grundstück BSH Hausgeräte GmbH
Gemeindestraße	Von der B 96 (AS Oranienburg-Süd) über die Kommunalstraße Birkenallee der Stadt Oranienburg, Hans-Grade-Straße bis Hausnummer 1 (Fuhrbetrieb Fromm GmbH)
Gemeindestraße	Von der B 96 über Birkenweg in der Gemeinde Rangsdorf bis Grundstück Fiege Logistik Stiftung & Co. KG
Gemeindestraße	Gemeinde Großbeeren: von der B 101 (AS GVZ Großbeeren Nord) über die Märkische Allee bis Bahnhofstraße (L 40)
Gemeindestraße	Gemeinde Großbeeren: von der B 101 (AS GVZ Großbeeren Nord) über die Hauptstraße bis 2. Abzweig Osdorfer Ring
Gemeindestraße	Gemeinde Großbeeren: 2. Abzweig Osdorfer Ring von der Hauptstraße bis Hausnummer 10
L 40	Von der B 101 (AS GVZ Großbeeren Süd) über Bahnhofstraße (L 40) bis Märkische Allee der Gemeinde Großbeeren
Gemeindestraße	Stadt Ludwigfelde: von der B 101 AS Mercedes-Benz über Kreisverkehr in die Gottlieb-Daimler-Straße bis Hausnummer 34
Gemeindestraße	Stadt Ludwigfelde: von Kreisverkehr Gottlieb-Daimler-Straße in die August-Thyssen-Straße bis Hausnummer 1
Gemeindestraße	Stadt Ludwigfelde: von Zum Industriepark Südausfahrt Daimler bis Brandenburgische Straße 51 Einfahrt BLG
Gemeindestraße	Stadt Ludwigfelde: von Kreisverkehr Gottlieb-Daimler-Straße in die Nikolaus-Otto-Straße bis zum Industriepark 10/Daimler-Werk Tor Süd 4
Kommunalstraße	Von der AS Baruth/Mark (A 13) über die K 6150, K 7225, Radeländer Weg bis 15837 Baruth An der Birkenpfehlheide 2
Gemeindestraße	Von der B 103 über Rapshagener Straße in der Stadt Pritzwalk Ortsteil Falkenhagen, Fürststücken, Rolf-Hövelmann-Straße, Feldmarkt (Nordgetreide)
L 38	Von der AS Freienbrink (A 10) über die L 38 bis Eichenstraße
Gemeindestraße	Gemeinde Grünheide (Mark): von Eichenstraße/Schlehenstraße über Birkenstraße bis Hausnummer 4

Streckenliste – Stand 9. Änderungsverordnung

Gemeindestraße	Amt Brück: von der A 9 (AS Brück) in die Chausseestraße in die Westfalenstraße in die Mindener Straße, weiter rechts abbiegen in den Gregor-Brück-Ring bis Hausnummer 13
Gemeindestraße	Vom Betriebsgelände EDEKA MIOS (Dreilindener Weg 1) über den Stolper Weg zur AS Kleinmachnow (Richtung Süd)
Gemeindestraße	Von der AS Kleinmachnow (Richtung Nord) über den Stolper Weg in den Dreilindener Weg bis Hausnummer 1 (Betriebsgelände EDEKA MIOS)

Nachgeordnetes Straßennetz Bremen

	Von der A 1 (AS Hemelingen), Abfahrt in Richtung Gewerbegebiet Hansalinie, Anton-Tucher-Straße, Europaallee, Bordeaux-Straße bis PCC und zurück
	Von der A 1 (AS Hemelingen), Abfahrt in Richtung Stadtmitte, Autobahnzubringer Hemelingen, Pfalzburger Straße, An der Grenzappel, Hemelinger Tunnel, Sebaldsbrücker Heerstraße, Hermann-Koenen-Straße bis Mercedes-Benz, Tor 8 und zurück
	Bordeaux-Straße, Europaallee, Anton-Tucher-Straße, Autobahnzubringer Hemelingen, Pfalzburger Straße, An der Grenzappel, Hemelinger Tunnel, Sebaldsbrücker Heerstraße, Hermann-Koenen-Straße bis Mercedes-Benz, Tor 8 und zurück
	Von der A 1 (AS Arsten), Abfahrt in Richtung Arsten GVZ, Autobahnzubringer Arsten, Neuenlander Straße/B 6, Georg-Wulf-Straße, A 281 bis zur AS Woltmershausen Reedeich, Abfahrt in Richtung Reedeich Nord, Senator-Apelt-Straße bis BLG und zurück
	Von der A 1 (AS Arsten), Abfahrt in Richtung Arsten GVZ, Autobahnzubringer Arsten, Neuenlander Straße/B 6, Georg-Wulf-Straße, A 281 bis zur AS Woltmershausen Reedeich, Abfahrt in Richtung Reedeich Nord, Senator-Apelt-Straße, Georg-Henschel-Straße, Heinrich-Wiegand-Straße bis BLG und zurück
	Von der A 1 (AS Arsten), Abfahrt in Richtung Arsten GVZ, Autobahnzubringer Arsten, Neuenlander Straße/B 6, Georg-Wulf-Straße, A 281 bis zur AS Woltmershausen Reedeich, Abfahrt in Richtung Reedeich Nord, Senator-Apelt-Straße, Stromer Landstraße bis Einmündung Merkurstraße, Merkurstraße, Ludwig-Erhard-Straße, Georg-Harmsen-Straße 7 und zurück
	Im Falle einer Sperrung des Hemelinger Tunnels gilt folgende Fahrstrecke: Von der A 27 (AS Sebaldsbrück) zum Mercedes-Benz-Werk an der Hermann-Koenen-Straße: A 27 (AS Sebaldsbrück), Abfahrt in Richtung Stadtmitte, Oyter Damm, Osterholzer Heerstraße, Hermann-Koenen-Straße bis Mercedes-Benz, Tor 8 und zurück
	Bordeaux-Straße, Europaallee, Walter-Jacobs-Straße, Aller kai, Zum Allerhafen, Hemelinger Tunnel, Sebaldsbrücker Heerstraße, Hermann-Koenen-Straße bis Mercedes-Benz, Tor 8 und zurück
	Tauschplatz (zum Fahrer-Schichtwechsel) Aller kai 4 zum Mercedes-Benz-Werk an der Hermann-Koenen-Straße Tor 8: Aller kai, Zum Allerhafen, Hemelinger Tunnel, Sebaldsbrücker Heerstraße, Hermann-Koenen-Straße bis Mercedes-Benz, Tor 8 und zurück
	Tauschplatz (zum Fahrer-Schichtwechsel) Aller kai 4 zur BLG Senator-Apelt-Straße 90: Aller kai, Hermann-Funk-Straße, Hemelinger Autobahnzubringer, A 1 (AS 56 Arsten), Autobahnzubringer Arsten, Neuenlander Straße/B 6, Georg-Wulf-Straße, A 281 bis zur AS Woltmershausen Reedeich, Abfahrt in Richtung Reedeich Nord, Senator-Apelt-Straße bis BLG und zurück

Streckenliste – Stand 9. Änderungsverordnung

	<p>Tauschplatz (zum Fahrer-Schichtwechsel) Allerkai 4 zum LAL2 Weser-Ems-Straße zur BLG Senator-Apelt-Straße 90: Allerkai, Hemelinger Hafendamm, Weser-Ems-Straße, Walter-Jacobs-Straße, Europaallee, A 1 (AS 55 Bremen-Hemelingen), A 1 (AS 56 Arsten), Autobahnzubringer Arsten, Neuenlander Straße/B 6, Georg-Wulf-Straße, A 281 bis zur AS Woltmershausen Reedeich, Abfahrt in Richtung Reedeich Nord, Senator-Apelt-Straße bis BLG und zurück</p>
	<p>Weser-Ems-Straße, Hemelinger Hafendamm, Allerkai, Zum Allerhafen, Hemelinger Tunnel, Sebaldsbrücker Heerstraße, Hermann-Koenen-Straße bis Mercedes-Benz, Tor 8 und zurück</p>
	<p>Senator-Blase-Straße 23, Mühlenhauser Weg, Senator-Apelt-Straße, Rudolf-Diesel-Straße, Merkurstraße bis Stromer Landstraße und zurück</p>

Nachgeordnetes Straßennetz Hamburg

Hamburger Hafengebiet		
Haupthafenroute	ab/bis Haus-Nr.	befahrbarer Abschnitt
Am Moldauhafen		Gesamt
Rampenstraße		Gesamt
Am Saalehafen		Gesamt
Veddeler Damm		Zwischen Am Saalehafen und Ellerholzbrücke
Ellerholzbrücke		Gesamt
Roßdamm		Gesamt
Köhlbrandbrücke		Gesamt
Finkenwerder Straße	4	Zwischen Köhlbrandbrücke und An der Alten Süderelbe
Finkenwerder Ring		Gesamt
Seehafenstraße	12	Bis Moorburger Straße
Moorburger Straße		Gesamt
Moorburger Bogen		Von Moorburger Straße bis Fürstenmoordamm
An der Alten Süderelbe		Finkenwerder Straße bis Am Rosengarten/Neßdeich
Neßdeich		Am Rosengarten/Finkenwerder Straße bis Neßkatzenweg
Am Rosengarten		Gesamt
Nebenstrecken	ab/bis Haus-Nr.	Streckenabschnitt
1. Hafenstraße		Gesamt
2. Hafenstraße		Gesamt
Schuhmacherwerder		Gesamt
Tunnelstraße		Gesamt
Am Bahndamm		Gesamt
Prielstraße		Gesamt
Veddeler Marktplatz		Gesamt

Streckenliste – Stand 9. Änderungsverordnung

Peutestraße		Gesamt
Dessauer Straße		Zwischen Veddeler Damm und Sachsenbrücke
Am Windhukkai		Gesamt
Indiastraße	4	Gesamt
Kamerunweg		Gesamt
Ellerholzweg	8	Zwischen Neuhöfer Damm und Ellerholzweg 8
Neuhöfer Damm		Zwischen Roßweg und Neuhöfer Brückenstraße
Neuhöfer Brückenstraße	47	Zwischen Neuhöfer Damm und Neuhöfer Brückenstraße 47
Breslauer Straße		Gesamt
Am Travehafen		Gesamt
Roßweg		Zwischen Breslauer Straße und Am Vulkanhafen
Am Vulkanhafen	30	Gesamt
Waltershofer Damm		Gesamt
Kurt-Eckelmann-Straße	1	Gesamt
Altenwerder Hauptdeich		Gesamt
Altenwerder Damm	22	Zwischen Waltersdorfer Damm und Altenwerder Damm 22
Dradenustraße		Gesamt
Dradenauer Deichweg	3	
Am Genter Ufer	1	Zwischen Finkenwerder Straße und Am Genter Ufer 1
Antwerpenstraße	3	Gesamt
Köhlfleetdamm	5	Gesamt
Am Ballinkai	1	Gesamt
Aluminiumstraße		Zwischen Finkenwerder Straße und Parkplatz Dradenu
Vollhöfner Weiden	19	Zwischen Dradenauer Deichweg und Vollhöfner Weiden 19
Finkenwerder Weg		Gesamt
Müggelburger Hauptdeich		Gesamt

Streckenliste – Stand 9. Änderungsverordnung

Hamburg		
Straße	ab/bis Haus- Nr.	Streckenabschnitt
Andreas-Meyer-Straße		Zwischen Unterer Landweg und Aman- dus-Stubbe-Straße
Unterer Landweg		Zwischen Andreas-Meyer-Straße und Halskestraße
Halskestraße	bis 67	Von Unterer Landweg bis Hausnummer 67
Amandus-Stubbe-Straße		Gesamt
Rungedamm		Zwischen Amandus-Stubbe-Straße und Hans-Dunker-Straße
Hans-Dunker-Straße		Zwischen Rungedamm und Wilhelm- Iwan-Ring
Wilhelm-Iwan-Ring		Gesamt
Georgswerder Bogen		Gesamt
Obergeorgswerder Hauptdeich		Zwischen Peutestraße und Beim Schröderschen Hof
Beim Schröderschen Hof		Gesamt
Fürstenmoordamm		Gesamt
Georg-Heyken-Straße		Gesamt
Waltershofer Straße		Zwischen Georg-Heyken-Straße und Heykenaukamp
Heykenaukamp		Gesamt
Heykenauweg		Gesamt

Nachgeordnetes Straßennetz Hessen

Straße	Streckenabschnitt
L 3202	Von der A 66 (AS Gelnhausen-West) bis zum Abzweig Am Galgenfeld in Gelnhausen
Gemeindestraße	Am Galgenfeld vom Abzweig L 3202 bis zur Hausnummer 25 in Gelnhausen
B 54	Von der A 45 (AS Haiger/Burbach) bis zum Abzweig Kalteiche-Ring in Haiger
Gemeindestraße	Kalteiche-Ring vom Abzweig B 54 bis zur Hausnummer 47 in Haiger
B 40	Von der A 671 (AS Hochheim-Süd) bis zum Abzweig Hauptstraße 1 in Wiesbaden, Stadtteil Mainz-Kostheim
Gemeindestraße	Hauptstraße vom Abzweig der B 40 bis zur Hausnummer 1 in Wiesbaden, Stadtteil Mainz-Kostheim
B 8	Hanauer Landstraße von der A 661 (AS Frankfurt-Ost) bis Einmündung Carl-Benz-Straße in Frankfurt am Main
Gemeindestraße L 3001	Carl-Benz-Straße von der Hanauer Landstraße (B 8) bis Einmündung Robert-Bosch-Straße in Frankfurt am Main
Gemeindestraße	Robert-Bosch-Straße von der Carl-Benz-Straße (L 3001) bis zur Hausnummer 4 in Frankfurt am Main
B 43	Von der Querspange Kelsterbach bis zur Einmündung in die K 823 (Airportring) in Frankfurt am Main
K 823	Airportring von der Querspange Kelsterbach (B 43) bis Flughafen Frankfurt, Tor 25
K 824	Von der A 661 (AS Nieder-Eschbach) bis Heinrich-Lanz-Allee in Frankfurt am Main
Gemeindestraße	Heinrich-Lanz-Allee von der K 824 bis Josef-Eicher-Straße in Frankfurt am Main
Gemeindestraße	Josef-Eicher-Straße von der Heinrich-Lanz-Allee bis zur Hausnummer 13-15 in Frankfurt am Main
L 3176	Von der A 7 (AS Hünfeld/Schlitz) bis Frauombacher Straße in Schlitz-Frauombach
Gemeindestraße	Frauombacher Straße (komplett) ab der L 3176
Gemeindestraße	Rolf-Hartmann-Straße von der Frauombacher Straße bis zur Hausnummer 4 in Schlitz-Frauombach
B 43	Vom Kreisel Mönchhofgelände (Abzweig Mönchhofallee) über die A 3 (AS Raunheim) bis Abzweig Kelsterbacher Straße in Raunheim
Gemeindestraße	Kelsterbacher Straße von der B 43 bis zur Hausnummer 64 in Raunheim
L 3262	Von der A 5 (AS Zeppelinheim) bis Flughafen Frankfurt, Tor 32 (Forstweg)
B 62	Von der A 4 (AS Friedewald) bis Abzweig Gottfried-Schenker-Straße in Friedewald
Gemeindestraße	Gottfried-Schenker-Straße ab Abzweig B 62, komplett
Gemeindestraße	Im Gewerbegebiet ab Gottfried-Schenker-Straße in Friedewald

Streckenliste – Stand 9. Änderungsverordnung

L 3473	Wolfsburger Straße von der A 49 (AS Baunatal-Mitte) bis Abzweig Fehrenberger Straße in Baunatal
Gemeindestraße	Fehrenberger Straße vom Abzweig L 3473 (Wolfsburger Straße) bis zum Abzweig Harzweg in Baunatal
Gemeindestraße	Harzweg in Baunatal
Gemeindestraße	Hannoversche Straße in Baunatal
L 3221	Besser Straße von der A 49 (AS Gudensberg) bis zum Abzweig Bahnwiesenweg in Gudensberg
Gemeindestraße	Bahnwiesenweg vom Abzweig von der L 3221 (Besser Straße) bis zur Hausnummer 20 in Gudensberg
B 80	Von der AS Hann. Münden-Hedemünden (A 7) bis Abzweig B 27
B 27	Von B 80 bis Abzweig L 3464
L 3464	Von B 27 bis B 451
B 451	Von L 3464 bis Kasseler Landstraße 23 in Witzenhausen
B 426	Von der A 67 (AS Pfungstadt) bis zur B 44
B 44	Von der B 426 bis zur Marie-Curie-Straße in Gernsheim
Gemeindestraße	Marie-Curie-Straße in Gernsheim von der B 44 bis zur Hausnummer 1
Gemeindestraße	Mönchhofallee in Raunheim
Gemeindestraße	Tiberstraße in Raunheim
Gemeindestraße	Werrastraße in Raunheim
Gemeindestraße	Seinestraße in Raunheim
Gemeindestraße	Tejostraße in Raunheim
B 27	Von der A 7 (AS Fulda-Nord) bis zur L 3079
L 3079	Von der B 27 bis zur Daimler-Benz-Straße in Fulda
Gemeindestraße	Daimler-Benz-Straße in Fulda
B 323	Von der A 7 (AS Homberg [Efze]) bis zur B 254
B 254	Von der B 323 bis zur Rudolf-Diesel-Straße in Homberg (Efze)
Gemeindestraße	Rudolf-Diesel-Straße in Homberg (Efze) bis zur Hausnummer 7
L 3250	Von der LG Thüringen/Hessen zur LG Hessen/Thüringen; Teilstück auf hessischem Gebiet zwischen der A 4 (AS Gerstungen) und Berka/Werra
Gemeindestraße L 3001 B 8	Uhlfelderstraße 1 – 3 in Frankfurt am Main bis Kreuzung Carl-Benz-Straße über Adam-Opel-Straße bis Kreuzung Ernst-Heinkel-Straße über Ernst-Heinkel-Straße bis Kreuzung Hanauer Landstraße (B 8) – über Hanauer Landstraße bis Übergang Frankfurter Landstraße bis Kreuzung Am Kreuzstein zur A 66 (AS Maintal-Bischofsheim)
Gemeindestraße L 3001 B 8	Uhlfelderstraße 1 – 3 in Frankfurt am Main bis Kreuzung Carl-Benz-Straße über Carl-Benz-Straße bis Übergang Dieselstraße bis Kreuzung Hanauer Landstraße (B 8) weiter bis Ratswegkreisel bis zur A 661 in Richtung A 3; Ratswegkreisel bis Ratsweg bis zur A 661 in Richtung Bad Homburg

Streckenliste – Stand 9. Änderungsverordnung

Gemeindestraße K 11	Justus-Liebig-Straße 14 bis Kreuzung Otto-Hahn-Straße – Otto-Hahn-Straße bis Kreuzung Waldauer Weg – Waldauer Weg (K 11) – Marie-Curie-Straße (K 11) bis zur A 49 (AS Kassel-Industriepark)
Gemeindestraße K 11	A 49 (AS Kassel-Industriepark) über Marie-Curie-Straße (K 11), Waldauer Weg (K 11) bis Kreuzung Waldauer Weg/Justus-Liebig-Straße – bis Justus-Liebig-Straße 14
Gemeindestraße L 3418n B 27/B 254	A 66 (AS Fulda-Süd) – B 27 – Kreuzung B 27/B 254 – Frankfurter Straße (B 254) bis zur Kreuzung Karl-Storch-Straße – L 3418n – K 110 – Karrystraße – Schleyerstraße 1 in Fulda
K 90 Gemeindestraße	A 66 (AS Flieden) – K 90 – Am Landrücken 11 in Flieden
Gemeindestraße L 3316	Aus Fahrtrichtung Süden und in Fahrtrichtung Norden: A 49 (AS Baunatal-Süd) – L 3316 (Grifter Straße) bis zum Kreisel L 3316/Abzweig Lange Heideteile – Lange Heideteile 11 in Edermünde
Gemeindestraße	Aus Fahrtrichtung Norden und in Fahrtrichtung Süden: A 49 (AS Baunatal-Süd) – Straßenverlauf Lange Heideteile bis Lange Heideteile 11 in Edermünde
Gemeindestraße Bundesstraße	Lise-Meitner-Straße 26 – Josef-Bautz-Straße – Rodgaustraße in Hanau bis zur B 43a (AS Hanau-Hafen)
Gemeindestraße Landesstraße	Am Eichenzeller Weg – Eschengrund in Eichenzell – L 3430 (Hanauer Straße) bis zur AS Fulda Süd (A 66)
Gemeindestraße Bundesstraße	Schilfwiese – Am Elvisterminal in Knüllwald – Kreisel B 323 bis zur AS Homberg/Efze (A 7)
Gemeindestraße Landesstraße	Von der AS Breuna (A 44) weiter über L 3312, am Kreisel in die Otto-Hahn-Straße bis zur Hausnummer 1
K 32 Gemeindestraße	Von der AS Kirchheim (A 7) über K 32 zur Industriestraße (Kirchheim)
Gemeindestraße L 3236	Von der AS Kassel-Industriepark (A 49) über L 3236 (Crumbacher Straße) bis Am Fieseler Werk 27 (Lohfelden)
B 323 Gemeindestraße	Von der AS Homberg (Efze) (A 7) über B 323 Richtung Homberg (Efze) bis Einmündung Ziegenhainer Straße weiter bis Robert-Bosch-Straße bis Ludwig-Erhard-Straße
Gemeindestraße K 448	Ab Siemensstraße (Merenberg) über die K 448 (Industriestraße) bis zur B 49
L 3482 Gemeindestraße	Von der AS Bischofsheim (A 60) über L 3482 bis Am Schindberg 9 – 15 (Bischofsheim)

Nachgeordnetes Straßennetz Mecklenburg- Vorpommern

Straße	Streckenabschnitt
L 01	Vom Abzweig B 105 bis zum Abzweig B 104
L 01	An der B 104 in der Stadt Schönberg, vom Abzweig B 104 bis zum Abzweig Gemeindestraße Sabower Höhe in der Stadt Schönberg
L 02	Von der A 20 (AS Lüdersdorf) bis zum Abzweig Gemeindestraße Gertrud-Kolz-Straße in der Gemeinde Lüdersdorf
L 03	Vom Abzweig B 105 (Grüner Weg, Stadt Grevesmühlen) bis zum Abzweig Gemeindestraße An der Silberkuhle in der Gemeinde Upahl
L 04	Von der A 24 (AS Wittenburg) bis zum Abzweig Alter Wölzower Weg in der Stadt Wittenburg
L 05	Hagenower Chaussee in der Stadt Wittenburg, vom Abzweig L 04 bis zum Abzweig Gemeindestraße Mühlenring in der Stadt Wittenburg
L 09	Parchimer Straße in der Gemeinde Lewitzrand, OT Matzlow: vom Abzweig Gemeindestraße Spornitzer Weg bis zum Abzweig Gemeindestraße Schwarzer Weg in der Stadt Parchim
L 012	Dammhusener Chaussee in der Hansestadt Wismar, vom Abzweig B 106 bis zur Gemeindestraße An der Westtangente in der Hansestadt Wismar
L 13	Vom Abzweig B 103 bis zum Abzweig Gemeindestraße Hans-Adam-Allee in der Stadt Laage und vom Abzweig Gemeindestraße Dorfstraße in der Gemeinde Hohenfelde (Schwaaner Chaussee) über AS Bad Doberan der A 20 bis zur Hausnummer 1 der Sprenger Chaussee in der Gemeinde Wiendorf
L 17	Vom Abzweig B 198 bis zur Gemeindestraße Uwe-Johnson-Straße in der Gemeinde Ganzlin
L 20	Karower Chaussee/Eichenallee in der Stadt Malchow: von der A 19, AS Malchow, bis zum Abzweig Gemeindestraße Birkenallee in der Stadt Malchow
L 22	Hinrichsdorfer Straße/Hinrichshäger Straße, vom Abzweig Gemeindestraße Toitenwinkler Allee/Dierkower Allee bis zum Abzweig Gemeindestraße Große Rampe in der Hansestadt Rostock
L 35	Demminer Straße in der Stadt Neubrandenburg, vom Abzweig NB ⁴⁹ 37 (Usedomer Straße) bis zum Knoten B 96 (Friedrich-Engels-Ring) und B 104 (Woldegker Straße) in der Stadt Neubrandenburg
L 39	Von der A 20 (AS Dummerstorf) bis zur A 19 (AS Kessin)
L 042	Vom Abzweig B 106 bis zum Abzweig LUP 66 (Wittenfördener Straße)
L 072	Von der A 24 (AS Wöbbelin) bis zum Abzweig Gemeindestraße Schweriner Straße in der Gemeinde Lübesse

⁴⁹ Kreisstraße in der Stadt Neubrandenburg

Streckenliste – Stand 9. Änderungsverordnung

L 73	Von der A 24 (AS Neustadt-Glewe) bis zur B 191
L 191	Gemeinde Dummerstorf: Dummerstorfer Chaussee, von der A 19 (AS Kavelstorf) bis Übergang LRO ⁵⁰ 19 (Rostocker Straße)
L 241	Vom Abzweig B 198 in der Gemeinde Bütow mit der Röbeler Chaussee bis zum Abzweig Gemeindestraße Glienholzweg in der Gemeinde Röbel/Müritz
LRO 19	Gemeinde Dummerstorf: Rostocker Straße, von der L 191 (Dummerstorfer Chaussee) bis zum Abzweig Gemeindestraße Landweg in der Gemeinde Dummerstorf
LUP 29	Vom Abzweig B 321 (Friedrich-Heinicke-Straße) bis zum Abzweig Gemeindestraße Dr.-Raber-Straße in der Stadt Hagenow
LUP 59	Am Matzlower Weg in der Gemeinde Spornitz: vom Abzweig Gemeindestraße Zur großen Heide in der Gemeinde Spornitz bis zum Abzweig Gemeindestraße Spornitzer Weg in der Gemeinde Lewitzrand, OT Matzlow
LUP 66	Vom Abzweig L 42 (Neumühler Straße) bis zum Abzweig Gemeindestraße Sacktannen in der Landeshauptstadt Schwerin
LUP 125	Vom Abzweig B 191 (Parchimer Chaussee) bis zum Abzweig Gemeindestraße Eisenbeissstraße in der Stadt Lübz
NB 37	Ihlenfelderstraße und Usedomer Straße in der Stadt Neubrandenburg, vom Knoten L 35 (Demminer Straße) bis zur Hausnummer 152 der Ihlenfelderstraße in der Stadt Neubrandenburg
NWM ⁵¹ 34	Gemeinde Hornstorf: Hauptstraße, vom Abzweig Gemeindestraße Osttangenten bis zur Hausnummer 1
Gemeindestraße	Gemeinde Broderstorf: Neuendorfer Straße vom Abzweig B 110 (Rostocker Straße) bis zum Abzweig Gemeindestraße Am Handelspark
Gemeindestraße	Gemeinde Broderstorf: Am Handelspark vom Abzweig Gemeindestraße Neuendorfer Straße bis zur Hausnummer 1
Gemeindestraße	Stadt Dassow: Holmer Berg vom Abzweig B 105 bis zur Hausnummer 17
Gemeindestraße	Hansestadt Demmin: Am Bollwerk, vom Abzweig Am Bollwerk bis zum Abzweig Peenestraße
Gemeindestraße	Hansestadt Demmin: Am Hanseufer, vom Abzweig Deutsch-Kroner-Straße bis zum Abzweig Am Bollwerk
Gemeindestraße	Hansestadt Demmin: Deutsch-Kroner-Straße, vom Abzweig B 194 bis zum Abzweig Am Hanseufer
Gemeindestraße	Hansestadt Demmin: Peenestraße, vom Abzweig B 194 (Loitzer Straße) bis zum Abzweig Am Bollwerk
Gemeindestraße	Gemeinde Dummerstorf: Am Rieck Logistikpark, vom Abzweig Gemeindestraße Zur Radewiese bis zur Hausnummer 1
Gemeindestraße	Gemeinde Dummerstorf: Am Weidenbruch, vom Abzweig L 39 bis zur Hausnummer 2

⁵⁰ Kreisstraße im Landkreis Rostock

⁵¹ Kreisstraße im Landkreis Nordwestmecklenburg

Streckenliste – Stand 9. Änderungsverordnung

Gemeindestraße	Gemeinde Dummerstorf: Zur Radewiese, vom Abzweig Gemeindestraße Am Rieck Logistikpark bis zum Abzweig Gemeindestraße Landweg
Gemeindestraße	Gemeinde Dummerstorf: Landweg, vom Abzweig Gemeindestraße Zur Radewiese bis zur L 191 (Dummerstorfer Chaussee)/LRO 19 (Rostocker Straße)
Gemeindestraße	Gemeinde Dummerstorf: Hohe Tannen, vom Abzweig L 39 bis zur Hausnummer 4
Gemeindestraße	Gemeinde Gallin: Am Heisterbusch von der A 24 (AS Gallin) bis zur Hausnummer 11
Gemeindestraße	Gemeinde Gallin: Ausbau vom Abzweig B 195 bis Gemeindestraße Am Heisterbusch
Gemeindestraße	Gemeinde Ganzlin: Uwe-Johnson-Straße vom Abzweig L 17 (Röbeler Straße) bis zum Abzweig Gemeindestraße Grüner Weg
Gemeindestraße	Gemeinde Ganzlin: Grüner Weg gesamt vom Abzweig Gemeindestraße Uwe-Johnson-Straße bis zur Hausnummer 12
Gemeindestraße	Stadt Hagenow: Sudenhofer Straße vom Abzweig B 321 (Schweriner Straße) bis zur Hausnummer 5
Gemeindestraße	Stadt Hagenow: Dr.-Raber-Straße gesamt vom Abzweig zur LUP 29 (Steegener Chaussee) bis zur Hausnummer 10
Gemeindestraße	Gemeinde Hohenfelde: Dorfstraße, vom Abzweig L 13 (Schwaaner Chaussee) bis zur Hausnummer 30
Gemeindestraße	Stadt Laage: Umgehungsstraße vom Abzweig L 39 bis L 13 (Parkstraße)
Gemeindestraße	Stadt Laage: Hans-Adam-Allee vom Abzweig L 13 (Parkstraße) bis zur Hausnummer 1
Gemeindestraße	Gemeinde Lewitzrand, OT Matzlow: vom Abzweig L 09 (Parchimer Straße) bis zum Abzweig LUP 59 (Am Matzlower Weg)
Gemeindestraße	Gemeinde Lübesse: Gewerbering, vom Abzweig Gemeindestraße Schweriner Straße bis zum Abzweig Handelsstraße
Gemeindestraße	Gemeinde Lübesse: Handelsstraße, vom Abzweig Gemeindestraße Gewerbering bis zur Hausnummer 10
Gemeindestraße	Gemeinde Lübesse: Schweriner Straße, vom Abzweig L 072 (Ludwigsluster Straße) bis zum Abzweig Gewerbering
Gemeindestraße	Stadt Lübz: Eisenbeissstraße, vom Abzweig LUP 125 (Grevener Straße) bis zur Hausnummer 1
Gemeindestraße	Gemeinde Lüdersdorf: Golden-Toast-Straße, vom Abzweig Gemeindestraße Gertrud-Kolz-Straße bis zur Hausnummer 1
Gemeindestraße	Gemeinde Lüdersdorf: Gertrud-Kolz-Straße, vom Abzweig Gemeindestraße Golden-Toast-Straße bis zum Abzweig L 02 (Hauptstraße)
Gemeindestraße	Stadt Malchow: Birkenallee gesamt
Gemeindestraße	Stadt Neubrandenburg: Sponholzer Straße, vom Abzweig NB 37 (Ihlenfelderstraße) bis zum Abzweig Gemeindestraße Am Neuen Friedhof in der Stadt Neubrandenburg

Streckenliste – Stand 9. Änderungsverordnung

Gemeindestraße	Stadt Neubrandenburg: Am Neuen Friedhof, vom Abzweig Gemeindestraße Sponholzer Straße bis zum Abzweig B 104 (Woldegker Straße) in der Stadt Neubrandenburg
Gemeindestraße	Stadt Neustadt-Glewe: An der Autobahn, vom Abzweig B 191 (Parchimer Straße) bis zur Hausnummer 25
Gemeindestraße	Stadt Parchim: Schwarzer Weg, vom Abzweig B 191 (Ludwigsluster Chaussee) bis zum Abzweig L 09 (Dammer Weg)
Gemeindestraße	Gemeinde Röbel/Müritz: Glienholzweg, vom Abzweig L 241 (Plauer Straße) bis zur Hausnummer 7
Gemeindestraße	Gemeinde Roggentin: Kösterbecker Straße, vom Abzweig B 110 (Rostocker Straße) bis zum Abzweig zur Gemeindestraße Ahornring
Gemeindestraße	Gemeinde Roggentin: Ahornring, vom Abzweig Gemeindestraße Kösterbecker Straße bis zur Hausnummer 10
Gemeindestraße	Hansestadt Rostock: Große Rampe, vom Abzweig L 22 (Hinrichshäger Straße) bis zur Hausnummer 10
Gemeindestraße	Hansestadt Rostock: Hanseatenstraße, vom Abzweig Gemeindestraße Große Rampe bis zur Hausnummer 1
Gemeindestraße	Hansestadt Rostock: Hinrichsdorfer Straße, vom Abzweig L 22 (Dierkower Allee) bis zur Hausnummer 7d
Gemeindestraße	Stadt Schönberg: Sabower Höhe, vom Abzweig L 01 (An der B 104) bis zur Hausnummer 14
Gemeindestraße	Gemeinde Spornitz: Zur großen Heide, vom Abzweig LUP 59 (Am Matzlower Weg) bis zur Hausnummer 4
Gemeindestraße	Stadt Stavenhagen, Reuterstadt: Preetzer Straße, vom Abzweig Gemeindestraße Thomas-Dachser-Straße bis zur Gemeindestraße Wüstgrabow
Gemeindestraße	Stadt Stavenhagen, Reuterstadt: Thomas-Dachser-Straße, vom Abzweig Gemeindestraße Preetzer Straße bis zur Hausnummer 3
Gemeindestraße	Stadt Stavenhagen, Reuterstadt: Wüstgrabow, vom Abzweig B 194 bis zum Abzweig Gemeindestraße Preetzer Straße
Gemeindestraße	Gemeinde Süderholz: Pommerndreieck, vom Abzweig B 194 bis zur Hausnummer 3
Gemeindestraße	Hansestadt Wismar: An der Westtangente, vom Abzweig L 012 (Dammhusener Chaussee) bis zur Hausnummer 4
Gemeindestraße	Hansestadt Wismar: Osttangente, von der A 14 (AS Wismar) bis zum Abzweig NWM 34 (Hauptstraße in der Gemeinde Hornstorf)
Gemeindestraße	Landeshauptstadt Schwerin: Fährweg, vom Abzweig Rudolf-Diesel-Straße bis zur Hausnummer 5
Gemeindestraße	Landeshauptstadt Schwerin: Rudolf-Diesel-Straße, vom Abzweig B 321 (Pampower Straße) bis zum Abzweig Fährweg
Gemeindestraße	Landeshauptstadt Schwerin: Sacktannen gesamt, vom Abzweig zur LUP 66 (Wittenfördener Straße) bis zur Hausnummer 46
Gemeindestraße	Gemeinde Selmsdorf: Selmsdorfer Landstraße, vom Abzweig B 104 bis zur Gemeindestraße An der Trave

Streckenliste – Stand 9. Änderungsverordnung

Gemeindestraße	Gemeinde Selmsdorf: An der Trave, vom Abzweig Gemeindestraße Selmsdorfer Landstraße bis zur Hausnummer 19
Gemeindestraße	Gemeinde Upahl: An der Silberkuhle, vom Abzweig L 03 (Grevesmühlener Straße) bis Gemeindestraße Meiereiweg
Gemeindestraße	Gemeinde Upahl: Meiereiweg, vom Abzweig Gemeindestraße An der Silberkuhle bis zur Hausnummer 1
Gemeindestraße	Stadt Wittenburg: Mühlenring, vom Abzweig L 05 (Hagenower Chaussee) bis zum Abzweig Gemeindestraße Am Mühlenberg
Gemeindestraße	Stadt Wittenburg: Am Mühlenberg, vom Abzweig Gemeindestraße Mühlenring bis zur Hausnummer 1
Gemeindestraße	Stadt Wittenburg: Südring, vom Abzweig L 05 (Hagenower Chaussee) bis zur Hausnummer 1
Gemeindestraße	Stadt Wittenburg: Alter Wölzower Weg, vom Abzweig L 04 (Hagenower Chaussee) bis zum Abzweig Gemeindestraße Rudolf-Diesel-Straße
Gemeindestraße	Stadt Wittenburg: Rudolf-Diesel-Straße, vom Abzweig Gemeindestraße Alter Wölzower Weg bis zur Hausnummer 1

Nachgeordnetes Straßennetz Niedersachsen

Straße	Streckenabschnitt
B 3	Von der A 1 (AS Rade) über die B 3 bis zur Straße Am Holz in Neu Wulmstorf
L 845	Von der A 1 (AS Lohne/Dinklage) über die L 845 (Dinklager Straße) bis zur Hermann-Staudinger-Straße in Lohne
L 845	Von der A 1 (AS Lohne/Dinklage) über die L 845, Dinklager Ring, Kreisverkehr, L 861 bis zur Daimlerstraße in Dinklage
L 845	Von der Daimlerstraße in Lohne über die Langweger Straße, L 845 (Dinklager Straße) bis zur Brandstraße in Lohne
L 78	Von der A 1 (AS Bramsche) über die L 78 (Vördener Straße) bis zur Heywinkelstraße 1 in Bramsche
L 76	Von der A 1 (AS Neuenkirchen-Vörden) über die L 76, Hannoversche Straße bis zur Meppener Straße 9 in Rieste und 2. Zufahrt Hildesheimer Straße
L 88	Von der A 1 (AS Osnabrück-Hafen) über die L 88, Wersener Straße, rechts auf Pagenstecherstraße, links auf Römereschstraße, links auf HansasträÙe, links auf Weserstraße und links auf Hafenstraße bis zur ElbestraÙe 1 in Osnabrück
L 850 B 214	Von der A 1 (AS Holdorf) über die B 214, Steinfeld, B 214, links auf L 850 (Diepholzer Straße) bis Am Schwarzen Land in Lohne
B 68	Von der A 1 (AS Osnabrück-Nord) über die B 68, Abfahrt Achmer Penter Knapp, links auf Osnabrückerstraße, Achmerstraße, Verlängerung LangestraÙe, links auf Westerkappelerstraße bis zur Robert-Bosch-StraÙe in Bramsche
B 68	Von der A 1 (AS Osnabrück-Nord) über die B 68 (Verlängerung Bramscher Straße), weiter auf HansasträÙe, rechts auf Weserstraße und rechts auf Hafenstraße bis zur ElbestraÙe 1 in Osnabrück
B 68	Von der A 1 (AS Osnabrück-Nord) über die B 68, Fürstenauer Weg, Brückenstraße bis zum Betriebsgrundstück Fürstenauer Weg 68 in Osnabrück
B 68 L 109	Osnabrück, Fürstenauer Weg 68, Brückenstraße, Fürstenauer Weg, B 68, AS Wallenhorst-Zentrum, L 109, Kreisverkehr, HansasträÙe, Pollerweg bis zum Hullerweg 1 in Wallenhorst
B 218	Von der A 1 (AS Osnabrück-Nord) über die B 218, B 214, B 213, Ulanenstraße bis zur Friedrich-Ebert-StraÙe 128 – 130 in Lingen
B 68	Von der A 1 (AS Osnabrück-Nord) über die B 68, Fürstenauer Weg, Brückenstraße, Klöcknerstraße bis zur Dornierstraße 9 in Osnabrück
B 72	Von der A 1 (AS Cloppenburg) über die B 72 – AS Cloppenburg/Ost – den Industriezubringer, den Alter Emsteker Weg bis zum Werner-Eckart-Ring 2
L 130 B 73	Von der A 1 (AS Sittensen) über die L 130 (Stader Straße), Schragenberg, B 73, Ottenbecker Damm, Airbusstraße bis zum Airbuswerk in Stade
L 834 B 69	Von der A 1 (AS Vechta) über die L 834 (Vechtaer Straße), B 69, Oldenburger Straße, Buchholzstraße bis zur Buchholzstraße 42 in Vechta
L 848	Von der Bakumer Straße 73 in Lohne über die L 848 (Bakumer Straße), L 834

Streckenliste – Stand 9. Änderungsverordnung

L 834 B 69	(Vechtaer Straße), B 69, Oldenburgerstraße bis zur Buchholzstraße 42 in Vechta
B 72 B 213	Von der A 1 (AS Cloppenburg) über die B 72, B 213, Lastrup, Lindener Straße, Ortsumgehung Lindern, Zur Radde, Oldenburger Straße, Ortsumgehung Werlte, Sögeler Straße bis zum Industriegebiet Werlte
	Von der A 1 (AS Seevetal/Hittfeld) über die Maschener Straße bis zur Werkstraße 1 in Seevetal OT Hittfeld
K 26	Von der A 2 (AK Braunschweig-Nord) über die A 391 bis zur AS Braunschweig-Hansestraße auf die K 26 (Hansestraße) bis zur Hansestraße 69 in Braunschweig
B 522 L 190	Von der A 2 (AS Hannover/Langenhagen) über die B 522, Flughafenstraße und die L 190 (Wagenzellerstraße) bis zum Rehkamp in Langenhagen
B 214 L 849	Von der A 1 (AS Holdorf) über die B 214, L 849 bis zur Dinklarer Straße 17a in Holdorf
B 214	Von der A 1 (AS Holdorf) über die B 214, Industriestraße bis zur Fallenriede in Holdorf
B 214 L 321	Von der A 2 (AS Braunschweig/Watenbüttel) über die B 214, L 321 (Wendeburgerstraße) zum Logistik-Optimierungs-Zentrum in Harvesse
L 88	Von der A 1 (AS Osnabrück-Hafen) über die L 88, bis zur Prof.-Porsche-Straße, rechts Benzstraße, rechts Wersener Landstraße, links Dieselstraße 9 – 13 in Osnabrück
L 88	Von der A 1 (AS Osnabrück-Hafen) über die L 88 (Eversburger Straße), Eikesberg bis Zum Attersee in Osnabrück
	Von der A 1 (AS Oyten) bis zum Gewerbegebiet An der Autobahn in Oyten
	Von der A 1 (AS Oyten) über die Achimer Straße in die Industriestraße 33 in Oyten
	Von der A 1 (AS Oyten) über die Achimer Straße, An der Autobahn bis zur Lübkekmannstraße 18 in Oyten
B 3	Von der A 1 (AS Rade) über die B 3, über den Dangerser Weg bis zur Walter-Blohm-Straße in Wenzendorf
B 3 B 73	Von der A 1 (AS Rade) über die B 3, Soltauer Straße, Lindenstraße, Soltauer Chaussee, B 73, Harburger Straße, Ostmoorweg bis zum Alter Postweg 2, Alter Postweg 35 in Buxtehude
L 776	Von der A 1 (AS Groß Ippener) über die L 776 (Dorfstraße) bis zur Straße Am Gewerbegebiet in Groß Ippener
B 72	Von der A 1 (AS Cloppenburg) über die B 72 in den Industriezubringer in Cloppenburg
B 69 L 873	Von der A 1 (AS Cloppenburg) über die B 69, Abzweigung Schneiderkrug, L 873 (Hagstedt-Erlte), Umgehungsstraße, Kreisverkehr, L 873 (Wildeshausener Straße), Varnhorn bis zu Siegebögen 17 in Visbeck
B 213 L 873	Von der A 1 (AS Wildeshausen-Nord) über die B 213, Nordring, Westring, Kreisverkehr, L 873 Visbecker Straße, Wildeshausener Straße, Varnhorn bis zu Siegebögen 17 in Visbeck

Streckenliste – Stand 9. Änderungsverordnung

B 213	Von der A 1 (AS Wildeshausen-Nord) über die B 213, Nordring, Westring, Südring, Goldenstedter Straße, Bauerschaft Kleinenkneten, Heide bis zur Paul-Westjohann-Straße 43 in Visbeck-Rechterfeld
B 322	Von der A 1 (AS Dreieck Stuhr) über die B 322, Delmenhorster Straße in die Harpstedter Straße 99 in Stuhr
K 15	Von der A 1 (AS Heidenau) über die K 15 bis zur Stellheide 11 in Heidenau
B 6	Von der A 1 (AS Bremen-Brinkum) über die B 6, Bremer Straße, Rodendamm bis zur Marie-Curie-Straße 1 in Stuhr
B 522	Von der A 2 (AS Langenhagen) über die B 522 und L 382 (Langenhagener Straße), die L 380 (Hannoversche Straße) bis zur HansasträÙe (Firma Schenker), Rückfahrt: von der HansasträÙe über die L 380 (Hannoversche Straße), die L 382 (Langenhagener Straße), die K 326 (Vinnhorster Straße) und die B 522 bis zur A 2 (AS Langenhagen)
L 390 B 6 B 215 B 214 B 209	Von der A 2 (AS Garbsen) über die L 390, B 6, B 215, den Kräher Weg in Nienburg, die B 215, B 214, B 215, B 209 bis zur AS Walsrode-West (A 27)
B 6	Von der A 2 (AS Hannover-Herrenhausen) Fahrtrichtung Dortmund über die B 6 bis zur A 2 (AS Hannover-Herrenhausen) Fahrtrichtung Berlin
	Von der A 2 (AS Hannover-Nordhafen) Fahrtrichtung Berlin über die Stelinger Straße, Alter Damm bis zum Desbrocksheidering 37 in Hannover
B 522	Vom Desbrocksheidering über Alter Damm, Stelinger Straße, Langenhagener Straße, Vinnhorster Straße bis zur B 522 zur A 2 (AS Hannover-Langenhagen)
K 22	Von der A 2 (AS Helmstedt/West) über die B 244, die L 640 und die K 22 bis An der Kreisstraße 22 (Privatweg) in Büddenstedt
K 75	Von der A 2 (AS Peine/Ost) über die K 75 den KVP ⁵² 2. Ausfahrt, die Ostrandstraße, die L 321 (Woltorfer Straße) und die Heisenbergstraße bis zum Lehmkuhlenweg 81, Peine
K 75	Von der A 2 (AS Peine/Ost) über die K 75 den KVP 2. Ausfahrt, die Ostrandstraße bis zur Woltorfer Straße 107, 119 und 122 in Peine
K 75	Von der A 2 (AS Peine/Ost) über die K 75 den KVP 2. Ausfahrt, die Ostrandstraße, die L 321 (Woltorfer Straße) bis zur Heisenbergstraße in Peine
K 26	Von der A 2 (AS Braunschweig-Hafen) über die K 26/K 56 (Hansestraße) und die Carl-Giesecke-Straße bis zur Christian-Pommer-Straße 32 in Braunschweig
	Von der A 2 (AS Lehrte) über die Westtangente, Straßburger Straße bis zur Europastraße 1 in Lehrte
B 522 L 190	Von der A 2 (AS Langenhagen) über die B 522, den Übergang auf die L 190 (Flughafenstraße), bis zur Münchner Straße 46 in Langenhagen
L 190 K 15	Von der A 2 (AS Langenhagen) über die L 190 (Vahrenwalder Straße), K 15 (Industrieweg) und die Hackethalstraße bis zur Kreuzung Max-Müller-Straße 3 in Hannover

⁵² KVP = Kreisverkehrsplatz

Streckenliste – Stand 9. Änderungsverordnung

	Von der A 2 (AS Braunschweig-Hafen) über die Hansestraße, die Christian-Pommer-Straße bis zum VW-Werk in Braunschweig
	Von der A 2 (AS Braunschweig-Hafen) über die Hansestraße bis zur Christian-Pommer-Straße 20 in Braunschweig
	Von der A 2 (AS Braunschweig-Hafen) zur Hansestraße 69 in Braunschweig
K 134	Von der A 2 (AS Lehrte-Ost) über die K 134 (Mielestraße), Ostring bis zur Everner Straße 45 in Lehrte
B 83 B 65	Von der A 2 (AS Bad Eilsen) über die B 83, B 65 bis zur LG Niedersachsen/Nordrhein-Westfalen
L 403 L 392	Von der A 2 (AS Wunstorf-Kolenfeld) über die L 403 und die L 392 bis zur Calenberger Straße in Barsinghausen
L 403 L 392	Von der A 2 (AS Wunstorf-Kolenfeld) über die L 403 und die L 392 bis zur Spielburg 7 in Barsinghausen
L 392	Von der A 2 (AS Wunstorf-Kolenfeld) über die L 392, Sahlenkamp und die Albert-Einstein-Straße bis zur Werner-von-Siemens-Straße 9 in Wunstorf
B 441	Von der A 2 (AS Wunstorf-Luthe) über die B 441, Adolf-Oesterheld-Straße, Albert-Einstein-Straße bis zur Lise-Meitner-Straße 21 in Wunstorf
L 190 K 15	Von der A 2 (AS Langenhagen) über die L 190 (Vahrenwalder Straße), K 15 (Industrieweg) bis zur Wiesenauer Straße 3 in Hannover
	Von der A 2 (AS Garbsen) über die Gutenbergstraße bis zur Alte Ricklinger Straße 59 – 61 in Garbsen
	Von der A 2 (AS Garbsen) über die Alte Ricklinger Straße, Gutenbergstraße, Philipp-Reis-Straße, Heinrich-Nordhoff-Ring in den Koppelknechtsdamm in Garbsen
	Von der A 2 (AS Garbsen) über die Gutenbergstraße, Philipp-Reis-Straße bis Am Rehwinkel 15 in Garbsen
K 134	Von der A 2 (AS Lehrte-Ost) über die K 134 bis zur Industriestraße 29 in Lehrte
K 26	Von der A 2 (AS Braunschweig-Hafen) über die K 26 bis zur Hansestraße 46 in Braunschweig
L 392	Von der A 2 (AS Wunstorf-Kolenfeld) über die L 392, den Sahlenkamp bis zur Albert-Einstein-Straße in Wunstorf
B 83	Von der A 2 (AS Bad Eilsen) über die B 83 bis zur Straße Hasengarten in Bückeburg
B 522	Von der A 2 (AS Langenhagen) über die B 522, Übergang auf die L 190 (Flughafenstraße), links Münchner Straße, Hessenstraße bis zur Bayernstraße 38 – 44 in Langenhagen
B 1	Von der A 7 (AS Hildesheim) über die B 1, Berliner Straße bis zur Albert-Einstein-Straße 11 in Hildesheim
B 494	Von der A 7 (AS Hildesheim/Drispenstedt) über die B 494, Peiner Landstraße, Lerchenkamp bis zu Baurat-Köhler-Straße 31 in Hildesheim
B 64	Von der A 7 (AS Seesen) über die B 64 bis zur Rehwiese in Holzminden
B 65	Von der A 7 (AS Hannover/Anderten) über die B 65, Höversche Straße bis zur Anderter Straße 99 in Hannover

Streckenliste – Stand 9. Änderungsverordnung

B 209	Von der A 7 (AS Bad Fallingbostal) über die B 209 (Deiler Weg/Von-Siemens-Straße) bis zum Hartemer Weg 11 in Bad Fallingbostal
B 80	Von der A 7 (AS Hann. Münden-Hedemünden) über die B 80 bis zur LG Niedersachsen/Hessen
K 206	Von der A 7 (AS Hann. Münden-Hedemünden) über die K 206 bis zur Hans-Heiner-Müller-Allee in Hannoversch Münden
B 209	Von der A 7 (AS Bad Fallingbostal) über die B 209, Von-Siemens-Straße und den Hartemer Weg bis zur Konrad-Zuse-Straße in Bad Fallingbostal
B 248	Von der A 7 (AS Seesen) über die B 248, B 64, AS Bad Gandersheim/Ost und die Braunschweiger Straße bis zur Marienstraße 25 in Bad Gandersheim
B 248	Von der A 7 (AS Seesen) über die B 248, Bornhäuser Straße, Frankfurter Straße bis zur Triftstraße 34 in Seesen
B 443	Von der A 7 (AS Laatzen) über die B 443 und die B 6 bis zur Helperder Straße 1 in Sarstedt
B 443	Von der A 7 (AS Laatzen) über die B 443, B 3, L 589, L 484, B 64, KVP Allersheimer Straße und Bülte bis zur Werner-von-Siemens-Straße in Holzminden
L 492	Von der A 7 (AS Hildesheimer Börde) über die L 492 bis zu In den sieben Äckern 1 in Groß Dungen
B 496	Von der A 7 (AS B 496) bis zur Straße Im Rotte in Hannoversch Münden
L 191	Von der A 7 (AS Westenholz) über die L 191 und Am Flugplatz bis zur Lilienthalstraße 4, Hodenhagen
L 381	Von der A 7 (AS Großburgwedel) über die L 381, Kupferstraße bis zur Eisenstraße 19 in Isernhagen
K 112	Von der A 7 (AS Altwarmbüchen) über die K 112, Stellmacherstraße, Tischlerstraße, die Straße Bei Kollberg bis zur Gerberstraße 5 in Isernhagen
B 443 B 6 K 516 L 410	Von der A 7 (AS Laatzen) über die B 443, B 6, Helperder Straße, K 516 (Breslauer Straße), L 410 (Görlitzer Straße) bis zur Voss-Straße 98 in Sarstedt
B 6	Von der A 7 (AS Derneburg) über die B 6 bis zur AS Baddeckenstedt (A 39)
L 381 K 325	Von der A 7 (AS Großburgwedel) über die L 381, K 325 bis zur Milchstraße 1 in Isernhagen
B 214	Von der A 7 (AS Schwarmstedt) über die B 214 bis zur Nienburgerstraße in Wietze
B 214	Von der A 7 (AS Schwarmstedt) über die B 214 bis zur Straße Am Varrenbruch in Schwarmstedt
B 248	Von der A 7 (AS Seesen) über die B 248 bis zur Fritz-Züchner-Straße 8 in Seesen
B 27	Von der A 7 (AS Göttingen-Nord) über die B 27, Kreisverkehr Hermann-Kolbe-Straße, August-Spindler-Straße, Gotthelf-Leimbach-Straße bis zur Florenz-Sartorius-Straße in Göttingen
K37 K36	Von Göttingen, Florenz-Sartorius-Straße über August-Spindler-Straße, K 37, K 36 bis zur A 7 (AS Göttingen-Holtensen)
B 27	Von der A 7 (AS Göttingen-Nord) über die B 27, Abfahrt Göttingen/Holtensen, K

Streckenliste – Stand 9. Änderungsverordnung

K 37 K 36	37, K 36 bis zur Robert-Bosch-Breite 11 in Göttingen
B 3 B 27 K 36	Von der Kreuzung B 3/B 27 (Otto-Brenner-Straße) über die Robert-Bosch-Breite, Gotthelf-Leimbach-Straße in die Florenz-Sartorius-Straße in Göttingen
B 3 K 36 K 37	Von Göttingen, Florenz-Sartorius-Straße über K 36, K 37, Kreisverkehr B 3 bis zur A 7 (AS Göttingen-Holtensen)
K 30	Von der A 7 (AD Salzgitter) über die A 39 bis zur AS Salzgitter-Watenstedt über die K 30 (Industriestraße Mitte und Heinrich-Büssing-Straße) bis MAN (Heinrich-Büssing-Straße 1) in Salzgitter
K 30	Von der A 7 (AD Salzgitter) über die A 39 bis zur AS Salzgitter-Watenstedt über die K 30 (Industriestraße Mitte) bis MAN (Industriestraße Mitte 2) in Salzgitter
B 65 L 382 K 142	Von der A 7 (AS Hannover-Anderten) über die B 65, L 382, K 142 bis Hannover-sche Straße 27 in Sehnde
B 65 L 382	Von der A 7 (AS Hannover-Anderten) über die B 65, L 382 (Höversche Straße) bis Kleiner Holzhägen 2 in Hannover
B 65 L 382	Von der A 7 (AS Hannover-Anderten) über die B 65, L 382 (Höversche Straße) in den Lohweg und die Owiefeldstraße
B 4	Von der A 7 (AS Seevetal/Fleestedt) über die B 4 bis zur LG Niedersachsen/Hamburg
B 443 B 65 B 3 B 6	Von der A 7 (AS Laatzen) über die B 443, B 6, Seelhorster Kreuz, B 3/6/65, Landwehrkreisel, B 6/65, Ricklinger Kreisel, B 65 bis zur Mercedesstraße 9 in Hannover
B 443 B 65 B 3 B 6	Von der Mercedesstraße 9 in Hannover über die B 65 (rechts), Tönniesbergkreisel (wenden), B 65, Ricklinger Kreisel, B 6/65, Landwehrkreisel, B 3/6/65, Seelhorster Kreuz, B 6, B 443 bis zur A 7 (AS Laatzen)
L 213 K 80	Von der A 7 (AS Fleestedt) auf die L 213 (Hittfelder Landstraße), K 80 bis zur Maldfeldstraße 22 in Seevetal
	Von der A 7 (AS Seevetal/Fleestedt) über die Winsener Landstraße, Unner de Bult, Maschener Straße bis zur Werkstraße 1 in Seevetal OT Hittfeld
L 168	Von der A 27 (AS Bremen/Sebaldsbrück) über die L 168 bis zur LG Niedersachsen/Bremen
L 156 L 168 L 132	Von der A 27 (AS Achim-Ost) über die L 156, L 168, L 132 bis zur Straße Am Damm in Ottersberg
L 156	Von der A 27 (AS Achim-Ost) über die L 156, Im Finigen, Zum Ueser Schafkoven bis in den Brammbusch in Achim
L 156	Von der A 27 (AS Achim-Ost) über die L 156 (Max-Planck-Straße) in Achim
L 171	Von der A 27 (AS Verden-Ost) über die L 171 bis zur Max-Planck-Straße in Verden

Streckenliste – Stand 9. Änderungsverordnung

B 215 B 440 B 75	Von der A 27 (AS Verden-Nord) über die B 215, B 440, B 75 bis zur Hermann-Schlüter-Straße in Rotenburg (Wümme)
B 6	Von der A 27 (AS Bremerhaven-Süd) über die B 6 bis zur LG Niedersachsen/Bremen
B 6 L 149	Von der A 27 (AS Ihlpohl) über Heidkamp, B 6, L 149, Feldhorst, Kreisverkehr bis zum Hördorfer Weg 33 in Osterholz-Scharmbeck
L 158	Von der LG Niedersachsen/Bremen über die L 158 (Uphuser Heerstraße) auf die A 1 (AS Uphusen/Bremen-Mahndorf)
B 437 B 212	Von der A 27 (AS Stotel) über die B 437, B 212 bis zur Straße Meyers Hellmer in Brake
B 437 B 212	Von der A 27 (AS Stotel) über die B 437, B 212, Havendorfer Chaussee bis Am Wesertunnel in Nordenham
B 437 B 212	Von der A 27 (AS Stotel) über die B 437, B 212, Weserstraße, Otto-Hahn-Straße bis zur Max-Planck-Straße in Brake
L 149	Von der A 27 (AS Schwanewede) über die L 149 in die Lise-Meitner-Straße in Brundorf
B 72 B 69 B 214 B 239	Von der A 28 (AS Filsum) über die B 72, B 69, Vechta, B 214 Richtung Wetschen bis zur B 239 LG Niedersachsen/Nordrhein-Westfalen
K 127 K 295	Von der A 28 (AS Neuenkrüge) über die K 127, K 295 bis zur Edekastraße 1 in Wiefelstede
L 24	Von der A 28 (AS Westerstede-West) über die L 24 bis zur Straße Zum Heerenberg 16 in Moorburg
	Von der A 28 (AS Westerstede) über die Ammerlandallee bis zur Westersteder Straße 50 in Westerstede
	Von der A 28 (AS Westerstede) über die Ammerlandallee, Oldenburger Straße bis zur Torsholter Hauptstraße 11 in Westerstede
	Von der A 28 (AS Oldenburg-Osternburg) über den Müllersweg, Gerhard-Stalling-Straße, Georg-Böltz-Straße bis zur August-Wilhelm-Kühnholz-Straße 14 – 20 in Oldenburg
B 401 K 343	Von der A 28 (AS Oldenburg/B 401) über die B 401 zur Kreuzung B 72/B 401 (Sedelsberg), weiter über die B 401 und K 343 bis zum Interkommunalen Industriegebiet c-Port am Küstenkanal
	Von der A 28 (AS Oldenburg/Osternburg) über Müllersweg, Gerhard-Stalling-Straße, Georg-Bölts-Straße, August-Wilhelm-Kühnholz-Straße in Oldenburg
L 828	Von der A 28 (AK Oldenburg-Ost) über die A 29 bis zum AK Oldenburg-Nord, über die A 293 bis zum AD Oldenburg-West, über die A 28 bis zur AS Oldenburg-Eversten und die L 828 (Hauptstraße) bis zur Industriestraße 45 in Edeweicht
L 866	Von der A 28 (AK Oldenburg-Ost) über die A 29 bis zur AS Oldenburg-Hafen und die L 866 (Holler Landstraße) bis zur Stedinger Straße in Oldenburg

Streckenliste – Stand 9. Änderungsverordnung

B 212 L 887	Von der A 28 (AS Ganderkesee/West) über die B 212 (Gruppenbührener Straße), L 887 (Oldenburger Straße), Westtangente, Dehlthuner Straße bis zur Bergedorfer Straße 34 in Ganderkesee
L 887	Von der A 28 (AS Ganderkesee/Ost) über die Almsloher Straße, L 887 (Oldenburger Straße), Westtangente, Dehlthuner Straße bis zur Bergedorfer Straße 34 in Ganderkesee
B 70 B 436	Von der A 28 (AS Leer-Ost) über die B 436, B 70 (Papenburger Straße), Südumgehung und den Osseweg bis zum Ostermeedlandsweg 72 – 74 in Leer
B 70 B 436	Von der A 28 (AS Leer-Ost) über die B 436, B 70 (Papenburger Straße) und die Südumgehung bis zum Sägemühlenweg 49 in Leer
B 436 L 821	Von der A 28 (AS Leer-Ost) über die B 436 und die L 821 (Maiburger Straße) bis zur Maiburger Straße 64 in Leer
L 815 L 831 K 137	Von der A 28 (AS Neuenkrüge) über die K 137 (Haarenstrother Straße), L 815 (Oldenburger Straße), L 831 (Mühlenstraße), Reihdamm, Edewechter Straße, Melmweg und Burgfelder Straße bis zum Steinfeld 40 in Bad Zwischenahn
B 72 B 401 K 343	Von der A 28 (AS Filsum) über die B 72 zur Kreuzung B 72/B 401, weiter über die B 401 und K 343 bis zum Interkommunalen Industriegebiet c-Port am Küstenkanal
B 437 B 212	Von der Kreuzung B 437/B 212 über die B 437, A 29 (AS Varel-Bockhorn), A 29 (AS Varel-Obenstrohe), Oldenburger Straße Richtung Neuenweg, Erwin-Hilbrink-Straße bis Aeropark 3 in Varel
L 815	Von der A 29 (AS Zetel) zur L 815 (Blauhander Straße und Oldenburger Damm) in Höhe Tankstelle rechts in die Bahnhofstraße 13 in Sande
L 847 L 871	Von der A 29 (AS Großenkneten) über die L 871 und die L 847 bis Auf'm Halskamp 10 in Garrel
L 40	Von der A 30 (AS Schüttorf) über die L 40 bis zur Emslandstraße 28 (Industriegebiet Schüttorf) in Schüttorf
	Von der Emslandstraße 28 in Schüttorf über die Emslandstraße zur Emslandstraße 8 in Schüttorf
K 26	Von der A 30 (AS Gildehaus) über die K 26 (Baumwollstraße), Amsterdamer Straße, Luxemburger Straße, Kopenhagener Straße bis zur Stockholmer Straße 40 in Bad Bentheim
	Von der A 30 (AS Gesmold) über die Westerhausener Straße bis zur Straße Im Gewerbepark 10 in Melle
B 70	Von der A 30 (AS Rheine-Nord) über die B 70 zur LG Niedersachsen/Nordrhein-Westfalen
L 91	Von der A 30 (AS Melle-Ost) über die L 91, Nachtigallenstraße, den Maschweg, die Anton-Schlecker-Straße nach Melle
	Von der A 30 (AS Melle-Ost) über die Riemsloher Straße, Nachtigallenstraße bis Herrenteich 78 in Melle
B 402	Von der A 31 (AS Meppen-Nord) über die B 402 zur BG D/NL
B 210	Von der A 31 (AS Emden-Mitte) über die B 210 bis zur Gewerbestraße 35 in Südbrookmerland/Georgsheil

Streckenliste – Stand 9. Änderungsverordnung

	Von der A 31 (AS Emden-West) über die Frisiastraße, Württembergische Straße (von Frisiastraße ca. 150 m, MAN Service B. Bruns), Zum Emskai und Am neuen Seedeich bis zu Kanadische Straße 14 in Emden
B 210	Von der A 31 (AS Emden-Mitte) über die B 210 (Auricher Straße) bis zu Mercedes-Benz, Auricher Straße 150 in Emden
L 2	Von der A 31 (AS Emden-West) über die L 2 und Wolfsburger Straße bis zum VW-Werk in Emden
L 2	Von der A 31 (AS Emden-West) über die L 2 (Larrelter Straße), Wolfsburger Straße, Otto-Brenner-Straße, Benzstraße bis zur Horchstraße in Emden
K 1	Von der A 31 (AS Leer-West) über die K 1 (Deichstraße) und Großer Stein bis Am Emsdeich 11 in Leer
B 436	Von der A 31 (AS Weener) über die B 436, Norderstraße und die Pannenburgstraße bis Zum Schöpfwerk 5 in Weener
L 47 B 70	Von der A 31 (AS Twist) über die L 47, B 70, zur Straße Am Kabelkran 7 in Meppen
L 1	Von der A 31 (AS Riepe) über die L 1 bis zur Straße Im Hammrich in Riepe
	Von der A 31 (AS Riepe) über die Friesenstraße, 1. Querweg, Gutenbergstraße, Dieselstraße bis zur Benzstraße 1 in Riepe
B 408 B 70 B 53	Von der A 31 (AS Haren) über die B 408, B 70, L 53 (Sögeler Straße) bis zum Industriegebiet Werlte
B 213	Von der A 31 (AS Lingen) über die B 213, Haselünner Straße, Ulanenstraße bis zur Friedrich-Ebert-Straße 128 – 130 in Lingen
B 213 B 70 B 72	Von der A 31 (AS Lingen) über die B 213, B 70, B 213, Cloppenburg, B 72 bis zur A 1 (AS Cloppenburg)
B 213 L 45 L 67	Von der A 31 (AS Lingen) über die B 213, Schwaneborg, Westring, Wietmarscher Straße, Lingener Straße, L 45 bis Abzweig L 67 in Wietmarschen
B 213 L 45 L 44	Von der A 31 (AS Lingen) über die B 213, L 45, L 44 (Escher Straße) rechts, Industriestraße bis zur Rudolf-Diesel-Straße 10, Neuenhaus
K 223	Von der A 31 (AS Geeste) über die K 223, Schachtbaustraße bis zur Ewerathstraße 9 in Dalum-Geeste
B 401 K 343	Von der A 31 (AS Dörpen) über die B 401 zur Kreuzung B 72/B 401 (Sedelsberg), weiter über die B 401 und K 343 bis zum Interkommunalen Industriegebiet c-Port am Küstenkanal
	Von der A 33 (AS Osnabrück-Fledder) über die Hannoversche Straße, Narupstraße, Karmanstraße bis zum VW-Werk in Osnabrück
	Von der A 33 (AS Osnabrück-Fledder) über die Hannoversche Straße, Am Huxmühlenbach bis zum Hettlicher Masch 7 in Osnabrück
	Von der A 33 (AS Dissen-Süd) über die Versmolder Straße, Südring, Industriestraße, Am Hasenkamp bis zum Kampweg 7 in Dissen
B 188	Von der A 37 (AS Beinhorn) über die B 3, B 188, Schafstallweg bis zur Straße

Streckenliste – Stand 9. Änderungsverordnung

B 3	Am Schlachtacker 50 in Uetze
B 6	Von der A 37 über die B 6, Hermesallee, Karlsruher Straße bis zur Ulmer Straße 1 in Laatzen
L 618	Von der A 39 (AS Salzgitter/Thiede) über die L 618 (Eisenhüttenstraße) bis zur Heinrich-Büssing-Straße in Salzgitter-Watenstedt
K 1	Von der A 39 (AS Salzgitter-Lichtenberg/Ost) über die K 1 bis zur K 30 (Theodor-Heuss-Straße) in Salzgitter
K 6	Von der A 39 (AS Salzgitter-Lichtenberg/West) über die K 6, die K 40 und die K 1 bis zur K 30 (Theodor-Heuss-Straße) in Salzgitter
K 79 K 11 K 42	Von der A 39 (AS Braunschweig/Rautheim) über die K 79 (Rautheimer Straße), K 11 (Helmstedter Straße), K 42 (Erzberg) bis zur Triftstraße in Rautheim
K 114	Von der A 39 (AS Sandkamp) über die K 114 bis zum VW-Werk in Wolfsburg
K 30	Von der A 39 (AS Salzgitter-Watenstedt) über die K 30 bis nach Watenstedt
B 248 L 295	Von der A 39 (AS Flechtorf) über die B 248, L 295, den Heinenkamp bis zur Peter-Horst-Straße 1 in Hattdorf
L 295 L 294	Von der A 39 (AS Flechtorf) über die L 295, L 294 bis zum Lehmkuhlgebiet in Wolfsburg/Hattdorf
K 39 L 618	Von der A 39 (AS Salzgitter-Lebenstedt/Nord) über die K 39 (Industriestraße Nord) bis zur L 618 in Salzgitter
B 404 K 46	Von der A 39 (AS Handorf) über die B 404, K 46 bis zur Daimlerstraße 14, Bardowick
	Von der A 39 (AS Seevetal/Maschen) über die Winsener Straße, Unner de Bult, Maschener Straße bis zur Werkstraße 1 in Seevetal OT Hittfeld
B 211 B 212	Von der A 293 auf die B 211, B 212, Weserstraße bis zur Otto-Hahn-Straße in Brake
B 212 B 211	Von der A 293 (AS Kreuz Oldenburg-Nord) über die B 211 zur Kreuzung B 211/B 212 in Brake
	Von der A 280 (AS Bunde/West) über die Neuschanner Straße bis zur Straße Bunde-West, Bunde
L 190 L 383 K 102	Von der A 352 (AS Kaltenweide) über die L 190 bis Mellendorf, L 310 (Hartmannshof), L 383 (Wedemarkstraße – Bissendorfer Straße – Lindenstraße) und Wennebostel bis Am Krähenberg
L 190 L 310 L 383 K 325 K 361	Von Am Krähenberg 3 in Wennebostel über die L 383 (Lindenstraße – Bissendorfer Straße – Wedemarkstraße), L 310 (Hartmannshof), L 190 (Kaltenweider Straße, Langenhagener Straße), K 361 (Walsroder Straße) und die K 325 (Reuterdamm) bis zur Milchstraße 1 in Isernhagen
L 190	Von der A 352 (AS Hannover-Flughafen) über die L 190 (Wagenzeller Straße) und L 190 bis zur Münchner Straße 46 oder zum Rehkamp 15 in Langenhagen
L 190	Von der A 352 (AS Hannover-Flughafen) über die L 190 (Wagenzeller Straße), L 190 und Münchner Straße bis zur Kemptner Straße in Langenhagen

Streckenliste – Stand 9. Änderungsverordnung

L 190	Von der A 352 (AS Hannover-Flughafen) über die L 190 (Wagenzeller Straße), Flughafenstraße, Evershorster Straße, Benkendorffstraße, Nordstraße bis zur Heinz-Peter-Piper-Straße 8 in Langenhagen
L 380	Von der A 352 (AS Engelbostel) über die L 380 (Schulenburg Landstraße) und die Hansastrasse bis zur Stelinger Straße
	Von der A 391 (AS Braunschweig-Hansestraße) über die Gifhorner Straße, Schmalbachstraße, Porschestraße bis zum KT-Werk in Braunschweig
	Von der A 391 (AS Braunschweig-Hansestraße) über die Benzstraße und die Hansestraße bis zur Gifhorner Straße in Braunschweig
	Von der A 391 (AS Braunschweig-Hansestraße) über die Benzstraße und die Hansestraße bis zur Christian-Pommer-Straße in Braunschweig
K 26	Von der A 391 (AS Braunschweig-Hansestraße) über die K 26 (Hansestraße) bis zur Hansestraße 60 in Braunschweig
	Von der A 391 (AK Braunschweig-Ölper) über die A 392/AS Braunschweig-Hamburger Straße, Hamburger Straße bis zum VW-Werk in Braunschweig
	Von der A 391 (AS Braunschweig-Hansestraße) über die Gifhorner Straße bis zum VW-Werk Braunschweig
B 6	Von der A 395 (AD Vienenburg) über die B 6 bis zur LG Niedersachsen/Sachsen-Anhalt
B 213	Von der B 213 über die Haselünner Straße, Ulanenstraße bis zur Friedrich-Ebert-Straße 128 – 130 in Lingen
	Von der A 29 (AS Ahlhorn) über die Cloppenburg Straße bis zur Lether Gewerbestraße gegebenenfalls den Zeppelinring in Ahlhorn
B 65 B 3	Von der B 65 über die B 3, Weidetorkreisel (umrunden), B 3 bis zur A 37 und zurück
B 6	Von Sarstedt, Helperder Straße 1 über B 6, Straße der Nationen und L 393 (Lissabonner Allee, Kronsbergstraße) bis zur Karlsruher Straße 14 in Laatzen
B 6 B 65	Von Sarstedt, Helperder Straße 1 über B 6 und B 65 (Südschnellweg, Frankfurter Allee) bis zur Göttinger Chaussee 83 in Hannover/Oberricklingen
K 516	Von Sarstedt, Helperder Straße 1 über K 516 (Heiseder Straße) und K 260 (Hildesheimer Straße) bis zur Hildesheimer Straße 413 in Hannover/Wülfel
B 213 L 55	Von der B 213 über Boschstraße (Herzlake), L 55 (Holter Straße), KVP, Siemensstraße, L 55 bis zur B 213
B 213 L 55	Von der B 213 über die L 55 (Holter Straße, Herzlake), KVP, Siemensstraße, Löniger Straße bis zur B 213
B 218 K 165 L 77	Von der B 218 über die K 165, L 77 bis zur Robert-Bosch-Straße 4 in Achmer
B 401 K 343	Von der Kreuzung B 72/B 401 (Sedelsberg) über die B 401 und K 343 bis zum Interkommunalen Industriegebiet c-Port am Küstenkanal
B 437 B 212 K 188	Von der B 437 über die B 212, Kreisstraße 188 (Lange Straße/Martin-Pauls-Straße) bis zur Werftstraße in Nordenham

Streckenliste – Stand 9. Änderungsverordnung

	Von der LG Bremen/Niedersachsen über die Theodor-Barth-Straße bis zur Straße In den Ellern in Achim
K 11	Von der K 11, Autohof Apen/Remels, Ochsenkopfweg, Rudolf-Diesel-Straße in 26670 Uplengen
	Von Melle, Spenger Straße 49 Richtung Melle-Bruchmühlen, Kreisverkehr, Spengerstraße, Osnabrücker Straße bis zur LG Nds./NRW
	Kompletter Heinrich-Nordhoff-Ring in Garbsen
	Von der A 31 (AS Emden-West), Niedersachsenstraße, im Kreisverkehr 2. Ausfahrt, Niedersachsenstraße, rechts Heinrich-Nordhoff-Straße, links Eingang Industriepark; Im Industriepark Dieselstraße, Daimlerstraße, Wankelstraße

Nachgeordnetes Straßennetz Nordrhein-Westfalen

Straße	Streckenbeschreibung jeweils in beiden Fahrtrichtungen
Gemeindestraße	Im Lekkerland 1 bis Abzweig Im Waldteich in Oberhausen
Gemeindestraße	Im Waldteich von Im Lekkerland bis Abzweig K 10 (Weißensteinstraße) in Oberhausen
K 10	K 10 von Im Waldteich bis Abzweig L 215 (Erlenstraße) in Oberhausen
L 215	L 215 von K 10 (Weißensteinstraße) bis zur A 3 AS Oberhausen-Holten [11]
B 264	B 264 (Dürener Straße) von der A 1 AS Frechen [104] über L 496 (Holzstraße) bis Abzweig Bonnstraße in Frechen
Gemeindestraße	Bonnstraße von L 496 (Holzstraße) bis Bonnstraße 59 in Frechen
Gemeindestraße	Darmcher Grund 1 bis Abzweig L 173 in Meinerzhagen
Gemeindestraße	Gewerbepark Grünwald bis Abzweig L 173 in Meinerzhagen
L 173	L 173 von Höhe Neuenhaus 1 (Übergang Bezirksregierung Köln) in Gummersbach bis Abzweig L 306 in Meinerzhagen
L 306	L 306 von L 173 bis zur A 45 AS Meinerzhagen [16]/L 539 in Meinerzhagen
L 539	L 539 von der A 45 AS Meinerzhagen [16] bis Abzweig L 707 in Meinerzhagen
L 707	L 707 (Wormgermühle) bis Abzweig L 539 in Meinerzhagen
Gemeindestraße	Torfkuhlenweg 36 bis Abzweig L 597 (Hansaring – Zum Habichtswald) in Lotte (Kreis Steinfurt)
L 597	L 597 von Torfkuhlenweg bis zur A 30 AS Lotte [13] im Kreis Steinfurt
Gemeindestraße	Heinrich-Steinmann-Straße vom Frachtzentrum Flughafen bis L 84 (Kennedystraße) AS Flughafen in Köln
L 84	L 84 (Kennedystraße) von der AS Flughafen bis AK Flughafen [34] in Köln
Gemeindestraße	Krieger Straße bis Abzweig Waldstraße in Köln
Gemeindestraße	Waldstraße bis Abzweig L 489 (Grengeler Mausepfad) in Köln
L 489	L 489 (Grengeler Mausepfad) bis Abzweig L 84 (Kennedystraße) in Köln
B 65	B 65 von der LG Niedersachsen/Nordrhein-Westfalen bis Abzweig B 482 Kreis Minden-Lübbecke
B 482	B 482 von der B 65 bis Abzweig K 6 (Karlstraße) Kreis Minden-Lübbecke
K 6	K 6 von der B 482 bis Abzweig Hans-Böckler-Straße in Minden
Gemeindestraße	Hans-Böckler-Straße von Abzweig K 6 bis Hans-Böckler-Straße 35 in Minden
Gemeindestraße	Friedrich der Große 29 bis Übergang K 29 (Sodinger Straße) in Herne
K 29	K 29 von Friedrich der Große in Herne bis zur A 42 AS Herne-Börnig [24]
Gemeindestraße	Westfaliastraße 187 bis Abzweig Königsbergstraße in Dortmund
Gemeindestraße	Königsbergstraße von Westfaliastraße bis Abzweig Huckarder Straße in Dortmund

Streckenliste – Stand 9. Änderungsverordnung

Gemeindestraße	Huckarder Straße von Königsbergstraße bis Abzweig L 609 (Huckarder Straße) in Dortmund
L 609	L 609 (Huckarder Straße) bis Abzweig Mallinckrodtstraße in Dortmund
Gemeindestraße	Mallinckrodtstraße in Dortmund von L 609 (Huckarder Straße) bis zur A 45 AS Dortmund-Hafen [4]
Gemeindestraße	Ellinghauser Straße 213 bis Abzweig L 657 (Ellinghauser Straße) in Dortmund
L 657	L 657 (Ellinghauser Straße) bis Abzweig L 609 (Emscherallee) in Dortmund
L 609	L 609 von L 657 (Ellinghauser Straße) bis zur A 2 AS Dortmund-Mengede [12] in Dortmund
Gemeindestraße	Thomas-Dachser-Straße vom Betriebsgelände Dachser SE bis Abzweig K 5 (Leopoldshöher Straße) in Bad Salzuflen
K 5	K 5 von Thomas-Dachser-Straße bis Abzweig L 712n (Ostwestfalenstraße) in Bad Salzuflen
L 712n	L 712n von K 5 bis zur A 2 AS Ostwestfalen/Lippe [28] im Kreis Lippe
L 793	L 793 (Kellinghauser Straße) von der A 2 AS Oelde [21] bis Abzweig L 586 (Beckumer Straße) in Oelde (Kreis Warendorf)
L 586	L 586 (Beckumer Straße – Stromberger Straße) von (Kellinghauser Straße) L 793 bis Abzweig Auf dem Tigge in Beckum (Kreis Warendorf)
Gemeindestraße	Auf dem Tigge von Abzweig L 586 (Stromberger Straße) bis Auf dem Tigge 88 in Beckum (Kreis Warendorf)
Gemeindestraße	Floßhafenstraße 16 bis Abzweig Willy-Brandt-Ring (L 137) in Neuss
L 137	L 137 (Willy-Brandt-Ring) von Floßhafenstraße bis Übergang B 1/Abzweig Stresemannallee in Neuss
B 1	B 1 von Übergang L 137 (Willy-Brandt-Ring)/Abzweig Stresemannallee bis zur A 57 AS Neuss-Hafen [22]
Gemeindestraße	Gottfried-Schenker-Straße 1 bis Abzweig L 571 (Oerlingerstraße) in Schloss Holte-Stukenbrock (Kreis Gütersloh)
L 751	L 751 von Gottfried-Schenker-Straße bis zur A 33 AS Schloss Holte-Stukenbrock [22] (Kreis Gütersloh)
Gemeindestraße	Deilbachtal 116 bis Abzweig Dilldorfer Straße in Essen-Kupferdreh
Gemeindestraße	Dilldorfer Straße von Deilbachtal bis Abzweig L 439 in Essen-Kupferdreh
L 439	L 439 von Dilldorfer Straße bis L 191 (Nierenhofer Straße) in Essen-Kupferdreh
L 191	L 191 von L 439 bis zur A 44 AS Essen-Kupferdreh [39] in Essen-Kupferdreh
Gemeindestraße	Am Pannacker 903 bis Abzweig 261 (Meckenheimer Allee) in Meckenheim
L 261	L 261 (Meckenheimer Allee) von Am Pannacker bis zur A 565 AS Meckenheim-Nord [10] in Meckenheim (Rhein-Sieg-Kreis)
Gemeindestraße	Kautexstraße 52 bis Abzweig B 56 (St. Augustiner Straße) in Bonn
B 56	B 56 (St. Augustiner Straße) von Kautexstraße bis zur A 59 AS Bonn-Villich [41] in Bonn
Gemeindestraße	Wiesenstraße von Wiesenstraße 65 bis Abzweig Heerdterbuschstraße in Neuss

Streckenliste – Stand 9. Änderungsverordnung

Gemeindestraße	Am Hochofen 50 – 64 vom Betriebsgelände Dachser SE bis Übergang Heerdterbuschstraße in Neuss
Gemeindestraße	Heerdterbuschstraße bis Abzweig L 380/L 137 (Düsseldorfer Straße) in Neuss
L 137	L 137 (Düsseldorfer Straße) von Heerdterbuschstraße bis Übergang L 137 (Burgunder Straße) in Neuss
L 137	L 137 (Burgunder Straße) in Neuss bis Übergang L 137 (Kevelaerer Straße) in Düsseldorf
L 137	L 137 (Kevelaerer Straße) bis zur A 52 AS Buderich [14] in Meerbusch/Düsseldorf
L 137	L 137 (Düsseldorfer Straße – Willy-Brandt-Ring) von Heerdterbuschstraße bis Abzweig Floßhafenstraße in Neuss
Gemeindestraße	Stresemannallee von L 137 (Willy-Brandt-Ring) bis Übergang B 1 (Josef-Kardinal-Frings-Brücke) in Neuss
B 1	B 1 (Josef-Kardinal-Frings-Brücke) von Übergang L 137 (Willy-Brandt-Ring)/Abzweig Stresemannallee in Neuss bis Übergang B 326 (Südring)/Abzweig Völklinger Straße in Düsseldorf
B 326	B 326 (Südring) von Völklinger Straße bis L 293 (Münchener Straße) in Düsseldorf-Bilk
L 293	L 293 (Münchener Straße) von der B 326 (Südring) bis zur A 46 AS Düsseldorf-Bilk [23] in Düsseldorf-Bilk
B 326	B 326 (Kopernikusstraße – Auf'm Hennekamp) von L 293 (Münchener Straße) bis Abzweig B 8 (Witzelstraße) in Düsseldorf-Bilk
B 8	B 8 (Witzelstraße) von B 326/B 8 (Auf'm Hennekamp) bis zur A 46 AS Düsseldorf-Wersten [24] in Düsseldorf
B 8	B 8 (Auf'm Hennekamp) von Übergang B 326 (Kopernikusstraße – Auf'm Hennekamp) bis Abzweig B 1 (Nördlicher Zubringer) in Düsseldorf-Unterrath
L 353	L 353 (Berghäuser Straße) von der A 59 AS Richrath [24] bis Abzweig Elisabeth-Selbert-Straße in Langenfeld (Kreis Mettmann)
Gemeindestraße	Elisabeth-Selbert-Straße von L 353 (Berghäuser Straße) bis Elisabeth-Selbert-Straße 6 – 8 in Langenfeld (Kreis Mettmann)
Gemeindestraße	Kieshecker Weg von der A 44 AS D-Flughafen [31] bis Abzweig K 3 (Wanheimer Straße) in Düsseldorf-Unterrath
K 3	K 3 (Wanheimer Straße) von Kieshecker Weg bis Abzweig K 2 (Broichhofstraße) in Düsseldorf-Lichtenbroich
K 2	K 2 (Broichhofstraße) von K 3 (Wanheimer Straße) über K 2 (Am Hülserhof) bis Abzweig Zum Gut Heiligendonk in Düsseldorf-Rath
Gemeindestraße	Zum Gut Heiligendonk von K 2 (Am Hülserhof) bis Abzweig L 49 (Theodorstraße) in Düsseldorf-Rath
L 49	L 49 (Theodorstraße) von der A 52 AS Rath [21] bis Abzweig Wahlerstraße in Düsseldorf-Rath
Gemeindestraße	Wahlerstraße von L 49 (Theodorstraße) bis Wahlerstraße 37 in Düsseldorf-Rath

Streckenliste – Stand 9. Änderungsverordnung

B 70	B 70 von der A 30 AS Rheine Nord [7] bis Abzweig Venhauser Damm bei Rheine (Kreis Steinfurt)
Gemeindestraße	Venhauser Damm von der B 70 bis Abzweig Sandkampstraße in Rheine (Kreis Steinfurt)
L 593	Hopstener Damm (L 593) von der A 30 AS Rheine [8] bis Abzweig Sandkampstraße in Rheine (Kreis Steinfurt)
Gemeindestraße	Sandkampstraße von Abzweig Venhauser Damm bis L 593 (Hopstener Damm) in Rheine (Kreis Steinfurt)
Gemeindestraße	Bonifatiusstraße von Offenbergweg bis Abzweig Sandkampstraße in Rheine (Kreis Steinfurt)
Gemeindestraße	Baarenfelgenstraße – Offenbergweg von Sandkampstraße bis Abzweig Bonifatiusstraße in Rheine (Kreis Steinfurt)
Gemeindestraße	Ohmstraße von Offenbergweg bis Abzweig Bonifatiusstraße in Rheine (Kreis Steinfurt)
Gemeindestraße	Borsigstraße von Ohmstraße bis Abzweig Bonifatiusstraße in Rheine (Kreis Steinfurt)
Gemeindestraße	Schlavenhorst 94 bis Abzweig Alfred-Flender-Straße in Bocholt
Gemeindestraße	Alfred-Flender-Straße von Schlavenhorst bis Abzweig L 505 (Mussumer Ringstraße) in Bocholt
L 505	L 505 (Mussumer Ringstraße) von Alfred-Flender-Straße bis Abzweig B 67 in Bocholt
Gemeindestraße	Wüppings Weide 1 bis Abzweig K 27 (Mussumer Ringstraße) in Bocholt
K 27	K 27 (Mussumer Ringstraße) von Wüppings Weide bis Abzweig B 67 in Bocholt
B 67	B 67 von der A 3 AS Rees [4] bis zur A 31 AS Borken [34]
B 473	B 473 von der B 67 bis zur A 3 AS Hamminkeln [5] im Kreis Wesel
Gemeindestraße	Am Eifeltor (Gewerbegebiet) bis zur A 4 AS Eifeltor [11b] in Köln-Klettenberg
Gemeindestraße	Hansastraße 20 bis Abzweig Danziger Straße in Neuss
Gemeindestraße	Danziger Straße von Hansastraße bis Abzweig Langmarckstraße in Neuss
Gemeindestraße	Langmarckstraße von Danziger Straße bis Abzweig Stresemannallee in Neuss
Gemeindestraße	Stresemannallee von Langmarckstraße bis L 137 (Willy-Brandt-Ring) in Neuss
Gemeindestraße	Prinzenstraße 52 – 56 bis Abzweig L 706 (Berliner Straße) in Schwelm
L 706	L 706 (Berliner Straße) von Prinzenstraße bis Abzweig L 551 (Hattinger Straße) in Schwelm
L 551	L 551 (Hattinger Straße) von L 706 (Berliner Straße) in Schwelm bis Abzweig B 326 in Sprockhövel
B 326	L 551 (Schwelmer Straße) in Sprockhövel bis Abzweig A 1/A 46 AK Wuppertal-Nord [23, 38]
B 483	B 483 von L 551 (Hattinger Straße) in Schwelm bis zur A 1 AS Wuppertal-Langenfeld [93]
Gemeindestraße	Am Bahndamm 16 bis Abzweig L 560 (Graeser Straße) in Ahaus (Kreis Borken)

Streckenliste – Stand 9. Änderungsverordnung

L 560	L 560 (Graeser Straße) von Am Bahndamm bis Abzweig Nordring in Ahaus (Kreis Borken)
Gemeindestraße	Nordring von L 560 (Graeser Straße) bis Übergang L 573 (Schumacherring) in Ahaus (Kreis Borken)
L 573	L 573 (Schumacherring) ab Übergang Nordring bis Übergang L 570 in Ahaus (Kreis Borken)
L 570	L 570 (Schumacherring) ab Übergang L 573 bis Abzweig L 575 (Legdener Straße) in Ahaus (Kreis Borken)
L 575	L 575 (Legdener Straße) von der A 31 AS Legden/Ahaus [32] bis Abzweig L 570 (Schumacherring)/Übergang L 570 (Adenauerring) in Ahaus (Kreis Borken)
L 570	L 570 von Übergang L 575 (Legdener Straße) bis L 572 (Wüllener Straße – Stadtlohner Straße – Borkener Straße) in Ahaus (Kreis Borken)
Gemeindestraße	Von Braun-Straße von Von Braun-Straße 17 bis Abzweig L 570 (Schumacherring) in Ahaus (Kreis Borken)
L 572	L 572 (Wüllener Straße - Stadtlohner Straße - Borkener Straße) von L 570 (Adenauerring) bis Abzweig Barler Straße in Ahaus (Kreis Borken)
Gemeindestraße	Barler Straße von L 572 (Borkener Straße) bis Abzweig Ruddeweg in Ahaus (Kreis Borken)
Gemeindestraße	Ruddeweg von Barer Straße bis Harmate 33 in Ahaus (Kreis Borken)
B 525	B 525 von der A 31 AS Gescher/Coesfeld [3] bis Übergang B 70 (Kreis Borken)
B 70	B 70 von Übergang B 525 bis Abzweig B 70/L 572 (Vredener Dyk) in Südlohn (Kreis Borken)
B 70	B 70 von B 70/L 572 (Vredener Dyk) bis Abzweig L 608 (Ringstraße) in Vreden (Kreis Borken)
L 608	L 608 (Ringstraße) von der B 70 (Vredener Dyk) bis Abzweig K 24 (Südlohner Diek) in Vreden (Kreis Borken)
K 24	K 24 (Südlohner Diek) von L 608 (Ringstraße) bis Südlohner Diek 13 in Vreden (Kreis Borken)
Gemeindestraße	Ophauser Straße 20 bis Abzweig B 226 in Hagen
B 226	B 226 von Ophauser Straße in Hagen bis zur A 1 AS Hagen-West [88] in Hagen
L 704	Dortmunder Straße (L 704) ab Abzweig A 1 AS Hagen-Nord [87] bis Abzweig L 674 (Wandhofener Straße – Schwerter Straße – Verbandstraße) in Hagen
L 674	L 674 (Wandhofener Straße – Schwerter Straße – Verbandstraße) von L 704 (Dortmunder Straße) bis Abzweig Spannstiftstraße in Hagen
Gemeindestraße	Spannstiftstraße ab Abzweig L 674 (Verbandstraße) bis Spannstiftstraße 2 in Hagen
Gemeindestraße	Hoferweg 10 bis K 3 (Geilenkirchener Straße – Am Hanbusch – Birgdener Straße) in Heinsberg
K 3	K 3 (Geilenkirchener Straße – Am Hanbusch – Birgdener Straße) von Hoferweg bis Abzweig L 47 (Karl-Arnold-Straße) in Geilenkirchen-Gillrath (Kreis Heinsberg)

Streckenliste – Stand 9. Änderungsverordnung

L 47	L 47 (Karl-Arnold-Straße) von K 3 (Birgdener Straße) bis Abzweig B 56 in Geilenkirchen (Kreis Heinsberg)
B 56	B 56 von L 47 (Karl-Arnold-Straße) bis zur A 46 AS Heinsberg [4] im Kreis Heinsberg
Gemeindestraße	Rather Straße 51 von Daimler-Werk bis Abzweig B 1 (Heinrich-Erhardt-Straße) in Düsseldorf
B 1	B 1 (Heinrich-Erhardt-Straße) von L 56 (Ulmenstraße) bis Abzweig B 1 (Nördlicher Zubringer) in Düsseldorf
B 1	B 1 (Nördlicher Zubringer) von der B 1 (Heinrich-Erhardt-Straße) bis zur A 52 (Ausbauende) in Düsseldorf-Mörsenbroich
B 7	B 7 (Brüsseler Straße) von Übergang A 52 AS Büderich [14] bis Übergang B 1 (Heinrich-Erhardt-Straße)/L 56 (Ulmenstraße) in Düsseldorf
L 56	L 56 (Ulmenstraße) von der B 1 (Heinrich-Erhardt-Straße) bis Ulmenstraße 275 in Düsseldorf-Unterrath
B 224	B 224 (Gladbecker Straße) von der A 42 AK/AS Essen-Nord [13] bis Vogelheimer Straße in Essen
L 64	L 64 (Vogelheimer Straße) von der B 224 (Gladbecker Straße) bis Abzweig Hafenstraße in Essen
Gemeindestraße	Hafenstraße (L 64) von Vogelheimer Straße bis Hafenstraße 70 in Essen
Gemeindestraße	Daniel-Eckhardt-Straße von Abzweig B 224 (Gladbecker Straße) bis Übergang Am Stadthafen in Essen-Vogelheim
Gemeindestraße	Am Stadthafen von Daniel-Eckhardt-Straße bis Abzweig Westuferstraße in Essen-Bergeborbeck
Gemeindestraße	Westuferstraße von Abzweig Am Stadthafen bis Westuferstraße 7, Essen-Bergeborbeck
L 240	L 240 von der A 44 AS Alsdorf [5b] bis Abzweig K 10 (Mariadorfer Straße) in Eschweiler (Städteregion Aachen)
K 10	K 10 (Mariadorfer Straße) von L 240 bis Mariadorfer Straße 1 in Eschweiler (Städteregion Aachen)
Gemeindestraße	Otto-Hahn-Straße 5 bis Abzweig Alfred-Nobel-Straße in Unna
Gemeindestraße	Alfred-Nobel-Straße von Otto-Hahn-Straße bis Abzweig Max-Planck-Straße in Unna
Gemeindestraße	Max-Planck-Straße von Alfred-Nobel-Straße bis Abzweig L 679 (KV) in Unna
L 679	L 679 von Max-Planck-Straße über B 233 bis zur A 44 AS Unna-Ost [53] (Nord)
B 57	B 57 von der A 44 AS Mönchengladbach-Ost [21] bis Abzweig K 6 (Krefelder Straße) in Mönchengladbach-Neuwerk
K 6	K 6 (Krefelder Straße) von der B 57 bis Krefelder Straße 845 in Mönchengladbach-Neuwerk
L 390	L 390 von B 57/K 6 (Krefelder Straße) bis zur A 52 AS Mönchengladbach-Neuwerk [9] in Mönchengladbach-Neuwerk

Streckenliste – Stand 9. Änderungsverordnung

L 370	L 370 (Stadtwaldstraße) von der A 61 AS Mönchengladbach-Rheydt [12] bis Abzweig Erkelenzer Straße in Mönchengladbach-Rheindahlen
Gemeindestraße	Erkelenzer Straße von L 370 (Stadtwaldstraße) bis Erkelenzer Straße 50 in Mönchengladbach-Rheindahlen
Gemeindestraße	Benzstraße 13 bis Abzweig K 23 (Altenseelbacher Weg) in Neunkirchen (Kreis Siegen-Wittgenstein)
K 23	K 23 (Altenseelbacher Weg) von Benzstraße bis Abzweig L 722 (Kölner Straße) in Neunkirchen (Kreis Siegen-Wittgenstein)
L 722	L 722 (Kölner Straße) von K 23 (Altenseelbacher Weg) bis Abzweig L 531 (Frankfurter Straße) in Neunkirchen (Kreis Siegen-Wittgenstein)
L 531	L 531 (Kölner Straße) von L 531 (Frankfurter Straße) bis Abzweig L 722 (Wildener Straße) in Neunkirchen
L 722	L 722 (Wildener Straße) von L 531 (Kölner Straße) in Neunkirchen bis Übergang L 722 (Freier Grunder Straße) in Wilnsdorf
L 722	L 722 (Freier Grunder Straße) von Übergang L 722 (Wildener Straße) in Wilnsdorf bis zur A 45 AS Wilnsdorf [23]
Gemeindestraße	Brauckstraße 51 bis Abzweig Brauckstraße in Witten (Ennepe-Ruhr-Kreis)
Gemeindestraße	Brauckstraße bis Abzweig L 660 (Dortmunder Straße) in Witten (Ennepe-Ruhr-Kreis)
L 660	L 660 (Dortmunder Straße) von Brauckstraße bis zur A 448 AS Witten-Annen [45]
Gemeindestraße	Waldheimstraße 8 bis Abzweig B 237 (Kölner Straße) in Kierspe (Märkischer Kreis)
B 237	B 237 (Kölner Straße) von Waldheimstraße bis Abzweig B 54 (Volmestraße) in Kierspe (Märkischer Kreis)
B 54	B 54 (Volmestraße) von der B 237 (Kölner Straße) in Kierspe bis zur A 45 AS Meinerzhagen [16]/L 539 in Meinerzhagen
Gemeindestraße	Rudolf-Diesel-Straße ab Abzweig Robert-Bosch-Straße bis Abzweig K 42 (Rhyerner Straße) in Bönen (Kreis Unna)
K 42	K 42 (Rhyerner Straße) von Rudolf-Diesel-Straße bis Abzweig L 665 (Petkumer Straße)/A 2 AS Bönen [17] (Süd) in Bönen (Kreis Unna)
L 665	L 665 (Petkumer Straße) von K 42 (Rhyerner Straße) bis zur A 2 AS Bönen [17] (Nord) in Bönen (Kreis Unna)
Gemeindestraße	Feineisenstraße 9 bis Abzweig L 684 (Derner Straße) in Dortmund
L 684	L 684 (Derner Straße) von Feineisenstraße bis Übergang L 657 (Walther-Kohlmann-Straße) in Dortmund
L 657	L 657 (Walther-Kohlmann-Straße) ab Übergang L 684 (Derner Straße) bis Abzweig Kemminghauser Straße in Dortmund
L 684	L 684 (Walther-Kohlmann-Straße) von Kemminghauser Straße bis Abzweig B 236 in Dortmund
B 236	B 236 von L 684 (Walther-Kohlmann-Straße) in Dortmund bis zur A 2 AS Dortmund-Nordost [13]

Streckenliste – Stand 9. Änderungsverordnung

B 221	B 221 von der A 61 AS Kaldenkirchen [2] in Nettetal bis zur A 40 AS Straelen [2] in Straelen
Gemeindestraße	Deller Weg von der B 221 bis Abzweig Am Hotschgraf in Nettetal-Leuth
Gemeindestraße	Am Hotschgraf von Deller Weg bis Am Hotschgraf 21 in Nettetal-Leuth
Gemeindestraße	Herrenpfad-Süd 34 bis Abzweig An der Landwehr in Nettetal-Kaldenkirchen
Gemeindestraße	An der Landwehr von Herrenpfad-Süd bis Abzweig B 221 (Leuther Straße)/A 61 AS Kaldenkirchen [2] in Nettetal-Kaldenkirchen
Gemeindestraße	Marie-Curie-Straße von Marie-Curie-Straße 3 bis Abzweig L 566 (Steinfurter Straße) in Gronau (Kreis Borken)
L 566	L 566 (Steinfurter Straße) von Marie-Curie-Straße bis Abzweig B 54 in Gronau (Kreis Borken)
B 54	B 54 von L 566 (Steinfurter Straße) über A 31 AS Gronau/Ochtrup [30] bis zur A 1 AK Münster Nord [77]
Gemeindestraße	Pamplonastraße von Pamplonastraße 1 (Fa. Hartmann International) bis Abzweig L 755 (Borchener Straße) in Paderborn
L 755	L 755 (Borchener Straße) von Abzweig Pamplonastraße bis zur A 33 AS Paderborn-Mönkeloh [28] in Paderborn
Gemeindestraße	Carl-Benz-Ring bis Abzweig L 263 (An der Patria)/Otto-Hahn-Allee in Erfstadt (Erftkreis)
L 263	L 263 (An der Patria) von Carl-Benz-Ring/Otto-Hahn-Allee bis Abzweig B 265 (Erper Straße) in Erfstadt (Erftkreis)
B 265	B 265 (Erper Straße) von L 263 (An der Patria) bis A 1/A 61 AS Erfstadt [108]
Gemeindestraße	Aachener Straße von Aachener Straße 1 – 5 bis Abzweig B 56 (Römerstraße – Jülicher Straße) in Niederzier-Krauthausen (Kreis Düren)
B 56	B 56 (Jülicher Straße) von Aachener Straße in Niederzier-Krauthausen bis zur A 4 AS Düren [7] Kreis Düren
Gemeindestraße	Ossenbruch bis Abzweig Dechant-Sprünken-Straße in Emmerich (Kreis Kleve)
Gemeindestraße	Dechant-Sprünken-Straße von Ossenbruch bis Abzweig K 16 (Weseler Straße) in Emmerich (Kreis Kleve)
K 16	K 16 (Weseler Straße) von Dechant-Sprünken-Straße bis Abzweig B 220 (‘s Heerenberger Straße) in Emmerich (Kreis Kleve)
B 220	B 220 (‘s Heerenberger Straße) von K 16 (Weseler Straße) bis zur A 3 AS Emmerich [3]
B 224	B 224 (Essener Straße) von der A 2 AS Essen/Gladbeck [5] bis zur A 52 AS Gelsenkirchen-Buer-West [42]
B 61	B 61 (Mindener Straße) von Übergang A 30/B 61 im Bereich A 30 AS Gohfeld [32] bis zur A 30 AS Bad-Oeynhausen-Rehme [34]
Gemeindestraße	Scharnhölzstraße von Scharnhölzstraße 340 in Bottrop über Beisenstraße bis zur A 2 AS Gladbeck-Ellinghorst [4]
Gemeindestraße	Im Gewerbepark von Scharnhölzstraße bis Abzweig B 224 (Braukstraße – Essener Straße) in Bottrop

Streckenliste – Stand 9. Änderungsverordnung

L 631	L 631 (Essener Straße) von der A 42 AS Bottrop Süd [12] bis Abzweig L 445 (Essener Straße) in Bottrop
L 445	L 445 (Essener Straße) von L 631 (Essener Straße) bis Abzweig Am Rhein-Herne-Kanal in Bottrop
Gemeindestraße	Am Rhein-Herne-Kanal von L 445 (Essener Straße) bis Am Rhein-Herne-Kanal 5 in Bottrop
Gemeindestraße	Ruhrglasstraße von Ruhrglasstraße 72 bis Abzweig Carnaperhof in Essen
Gemeindestraße	Carnaperhof von Ruhrglasstraße bis Abzweig L 641 (Arenbergstraße) in Essen
L 641	L 641 (Arenbergstraße) von Carnaperhof bis Abzweig B 224 (Braukstraße) in Essen
B 224	B 224 (Braukstraße - Gladbecker Straße) von L 641 (Arenbergstraße) bis zur A 42 AK/AS Essen-Nord [13]
B 224	B 224 (Essener Straße) von der A 2 AS Essen/Gladbeck [5] bis zur A 52 AS Gelsenkirchen-Buer-West [42]
B 61	B 61 (Mindener Straße) von Übergang A 30/B 61 im Bereich A 30 AS Gohfeld [32] bis zur A 30 AS Bad-Oeynhausen-Rehme [34]
Gemeindestraße	Veldener Straße von Veldener Straße 121 bis Abzweig Fritz-Erler-Straße in Düren
Gemeindestraße	Fritz-Erler-Straße von Veldener Straße über Eisenbahnstraße bis Abzweig B 56 (Schoellerstraße) in Düren
B 56	B 56 (Schoellerstraße) von Eisenbahnstraße bis zur A 4 AS Düren [6] in Düren
Gemeindestraße	Deutscher Ring von Deutscher Ring 30 bis Abzweig B 7 (Varresbecker Straße) in Wuppertal-Varresbeck
B 7	B 7 (Varresbecker Straße) von Deutscher Ring bis Abzweig Nützenberger Straße in Wuppertal-Varresbeck
Gemeindestraße	Nützenberger Straße von Varresbecker Straße bis zur A 46 AS Wuppertal-Varresbeck [32] in Wuppertal-Varresbeck
Gemeindestraße	Vogelsanger Weg von Vogelsanger Weg 155 bis Abzweig B 1 (Nördlicher Zubringer) in Düsseldorf-Mörsenbroich
Gemeindestraße	Brandenburger Ring von Brandenburger Ring 2 - 4 bis Abzweig K 81 (Isenstedter Straße) in Espelkamp (Kreis Minden-Lübbecke)
K 81	K 81 (Isenstedter Straße) von Brandenburger Ring bis Übergang L 918 (Beuthener Straße) in Espelkamp (Kreis Minden-Lübbecke)
L 918	L 918 (Isenstedter Straße) von Übergang K 81 (Isenstedter Straße) bis Übergang K 56 (Isenstedter Straße) in Espelkamp (Kreis Minden-Lübbecke)
K 56	K 56 (Isenstedter Straße - Gehlenbecker Straße - Stukendamm - Isenstedter Straße) von Übergang L 918 (Isenstedter Straße) bis Abzweig B 65 (Lindenstraße) in Lübbecke
B 65	B 65 (Lindenstraße) von K 56 (Isenstedter Straße) bis B 239 (Berliner Straße) in Lübbecke
B 239	B 239 (Berliner Straße) von der B 65 (Lindenstraße) bis zur A 30 AS Kirchlengen [29] in Kirchlengen (Kreis Herford)

Streckenliste – Stand 9. Änderungsverordnung

Gemeindestraße	Phönixstraße von Phönixstraße 20 über Zur Tomberger Mühle bis Abzweig K 24 (Roitzheimer Straße/Palmersheimer Straße) in Euskirchen
K 24	K 24 (Roitzheimer Straße/Palmersheimer Straße) von Zur Tomberger Mühle bis Abzweig L 210 in Euskirchen
L 210	L 210 von K 24 (Roitzheimer Straße/Palmersheimer Straße) bis Abzweig L 182 in Euskirchen
L 182	L 182 von L 210 über L 192 bis Abzweig L 281 in Euskirchen
L 281	L 281 von L 192 bis Abzweig L 118 (Herseler Straße - Roisdorfer Straße) in Bornheim (Rhein-Sieg-Kreis)
L 118	L 118 (Roisdorfer Straße) von L 281 bis zur A 555 AS Bornheim [5b] im Rhein-Sieg-Kreis
B 62N	B 62 (Hüttentalstraße) von der LG Rheinland-Pfalz/NRW im Kreis-Siegen-Wittgenstein bis Abzweig B 62 (BAB-Zubringer) AS Siegen-Rinsenu (B 62 - L 531) in Siegen
B 62	B 62 (BAB-Zubringer) von der B 62N (Hüttentalstraße) bis zur A 45 AS Siegen [21] in Siegen
Gemeindestraße	Lise-Meitner-Straße von Lise-Meitner-Straße 3 bis Übergang Von-Siemens-Straße in Vreden (Kreis Borken)
Gemeindestraße	Von-Siemens-Straße von Übergang Lise-Meitner-Straße bis Abzweig K 24 (Winterswyker Straße) in Vreden (Kreis Borken)
K 24	K 24 (Winterswyker Straße) von Von-Siemens-Straße bis Abzweig L 608 (Ringstraße) in Vreden (Kreis Borken)
L 608	L 608 (Ringstraße) von Winterswyker Straße bis Abzweig B 70 in Vreden (Kreis Borken)
B 525	B 525 von der A 31 AS Gescher/Coesfeld [3] bis Abzweig B 474 in Coesfeld (Kreis Coesfeld)
B 474	B 474 von Abzweig B 525 bis zur A 43 AS Dülmen [3] in Dülmen (Kreis Coesfeld)
L 884	L 884 (Kappenberger Damm) von der A 1 AS Münster-Hiltrup [79a] bis Abzweig Kreisverkehr Kopenhagener Straße in Münster-Hiltrup
Gemeindestraße	Kopenhagener Straße von Kreisverkehr L 884 (Kappenberger Damm) bis Abzweig Kreisverkehr L 885 (Wiedaustraße) in Münster-Hiltrup
L 885	L 885 (Wiedaustraße) von Kreisverkehr Kopenhagener Straße bis Übergang Kreisverkehr L 885 (Amelsbürener Straße) in Münster-Hiltrup
L 885	L 885 (Amelsbürener Straße) von Kreisverkehr L885 (Wiedaustraße) bis Abzweig Kreisverkehr K 11 (Hansastraße) in Münster-Hiltrup
K 11	K 11 (Hansastraße) von Kreisverkehr L 885 (Amelsbürener Straße) bis Abzweig Fuggestraße (Hansestraße 6) in Münster-Hiltrup
K 17	Hafenstraße 119 (K 17) bis Übergang K 17 (Johannes-Rau-Straße) in Hamm
K 17	K 17 (Johannes-Rau-Straße) ab Übergang K 17 (Hafenstraße) bis Kreisverkehr (KV) K 17 (Johannes-Rau-Straße)/L 881 (Zum Torksfeld) in Hamm
K 17	K 17 (Johannes-Rau-Straße) ab KV K 17/L 881 bis Abzweig L 736 (Dortmunder Straße) in Hamm

Streckenliste – Stand 9. Änderungsverordnung

L 736	Dortmunder Straße ab Abzweig K 17 (Johannes-Rau-Straße) bis Abzweig A 1 AS Hamm/Bergkamen [81] in Hamm
K 18	K 18 von der A 57 AS Dormagen [25] (südliche Zufahrt) bis Alte Heerstraße 1 (Chempark Tor 14) in Dormagen (Rhein-Kreis-Neuss)
Gemeindestraße	Alte Heerstraße von Alte Heerstraße 1 (Chempark Tor 14) bis zur A 57 AS Dormagen [25] (nördliche Zufahrt) in Dormagen (Rhein-Kreis-Neuss)
K 16	Hegestück (K 16) von Hegestück 30 bis Abzweig K 16 (Am Großen Steich) in Iserlohn
K 16	K 16 (Am Großen Teich) von K 16 (Hegestück) bis Abzweig L 680 (Sümmerner Straße) in Iserlohn
L 680	L 680 (Sümmerner Straße) von K 16 (Am Großen Teich) bis Abzweig B 233 (Baarstraße - Barendorfer Straße) in Iserlohn
B 233	B 233 (Baarstraße - Barendorfer Straße) von L 680 (Sümmerner Straße) bis Abzweig B 233 (Seilerstraße) in Iserlohn
B 233	B 233 (Seilerstraße) von der B 233 (Baarstraße) in Iserlohn bis zur A 46 AS Iserlohn-Seilersee [48]
B 233	B 233 (Barendorfer Straße - Kalthofer Straße) von L 680 (Sümmerner Straße) bis Abzweig Kreisverkehr B 233 (Drüplingser Straße)/In der Helle in Iserlohn
B 233	B 233 (Drüplingser Straße) von Kreisverkehr B 233 (Kalthofer Straße)/In der Helle in Iserlohn bis Abzweig Kreisverkehr B 233 (Gruländer Straße)/B 515 (Provinzialstraße) in Menden (Märkischer Kreis)
B 233	B 233 (Unnaer Straße) von Kreisverkehr B 233 (Gruländer Straße)/B 515 (Provinzialstraße) in Menden bis Abzweig B 233 (BAB Zubringer A 46) in Unna
B 233	B 233 (BAB Zubringer A 46) von der B 233 (Unnaer Straße) bis Abzweig A 46 AS Unna-Ost [53] im Kreis Unna
B 288	B 288 (Berliner Straße) von der A 57 AS Krefeld- Zentrum [13] bis Abzweig Floßstraße in Krefeld-Uerdingen
Gemeindestraße	Floßstraße von der B 288 (Berliner Straße) bis Abzweig L 443 (Düsseldorfer Straße) in Krefeld-Uerdingen
L 443	L 443 (Düsseldorfer Straße) von Floßstraße bis Abzweig Hafenstraße in Krefeld-Linn
Gemeindestraße	Hafenstraße von L 443 (Düsseldorfer Straße) bis Abzweig Westpreußenstraße in Krefeld-Linn
Gemeindestraße	Westpreußenstraße von Hafenstraße bis Abzweig Märkische Straße in Krefeld-Linn
Gemeindestraße	Märkische Straße von Westpreußenstraße bis Märkische Straße 10 in Krefeld-Linn
L 443	L 443 (Düsseldorfer Straße) von Hafenstraße bis Übergang L 137 (Mündelheimer Straße) in Krefeld-Uerdingen (Rückweg)
L 137	L 137 (Mündelheimer Straße) von Übergang L 443 (Düsseldorfer Straße) bis Abzweig B 57 (Linner Straße) in Krefeld-Uerdingen (Rückweg)
B 57	B 57 (Linner Straße) von L 137 (Mündelheimer Straße) bis Abzweig B 288 (Berliner Straße) in Krefeld-Uerdingen (Rückweg)

Streckenliste – Stand 9. Änderungsverordnung

B 288	B 288 (Berliner Straße) von Linner Straße bis zur A 57 AS Krefeld-Zentrum [13] in Krefeld (Rückweg)
L 239	L 239 (Blyth-Valley-Ring) von der A 52 AS Ratingen-Tiefenbroich [24] bis Abzweig K 2 (Jägerhofstraße) in Ratingen (Kreis Mettmann)
K 2	K 2 (Jägerhofstraße) von L 239 (Blyth-Valley-Ring) bis Abzweig K 2 (Am Roten Kreuz) in Ratingen (Kreis Mettmann)
K 2	K 2 (Am Roten Kreuz) von K 2 (Jägerhofstraße) bis Abzweig Harkortstraße in Ratingen (Kreis Mettmann)
Gemeindestraße	Harkortstraße von K 2 (Am Roten Kreuz) bis Harkortstraße 60 in Ratingen (Kreis Mettmann)
B 1	B 1 (Kölner Straße) von der A 52 AS Breitscheid [25] bis Abzweig K 19 (Lintorfer Weg) in Ratingen-Breitscheid (Kreis Mettmann)
K 19	K 19 (Lintorfer Weg) von der B 1 (Kölner Straße) bis Übergang K 19 (Breitscheider Weg) in Ratingen-Lintfort (Kreis Mettmann)
K 19	K 19 (Breitscheider Weg) von Übergang K 19 (Lintorfer Weg) bis Breitscheider Weg 117 in Ratingen-Lintfort (Kreis Mettmann)
Gemeindestraße	Vömmelbach von Vömmelbach 6 bis Abzweig Ohler Weg in Halver (Märkischer Kreis)
Gemeindestraße	Ohler Weg von Vömmelbach bis Abzweig L 892 (Heerstraße) in Halver (Märkischer Kreis)
L 892	L 892 (Heerstraße) von Ohler Weg bis Abzweig B 54 (Volmestraße) in Halver (Märkischer Kreis)
B 54	B 54 (Volmestraße) von L 892 (Heerstraße) bis Abzweig B 229 (Talstraße) in Halver (Märkischer Kreis)
B 229	B 229 (Talstraße) von der B 54 (Volmestraße) bis Abzweig L 561 (Herscheider Landstraße) in Lüdenscheid (Märkischer Kreis)
B 229	B 229 (Bräuckenstraße) von L 561 (Herscheider Landstraße) bis Abzweig L 691 (Werdohler Landstraße) in Lüdenscheid (Märkischer Kreis)
L 691	L 691 (Werdohler Landstraße) von der B 229 (Bräuckenstraße) bis Abzweig L 655 (Brunscheider Straße) in Lüdenscheid (Märkischer Kreis)
L 655	L 655 (Brunscheider Straße) von L 691 (Werdohler Landstraße) bis zur A 45 AS Lüdenscheid [14] in Lüdenscheid (Märkischer Kreis)
L 561	L 561 (Herscheider Landstraße) von der B 229 (Talstraße - Bräuckenstraße) über KV L 694/L 696 bis zur A 45 AS Lüdenscheid-Süd [15] in Lüdenscheid (Märkischer Kreis)
B 9	B 9 von der A 57 AS Goch [3] bis zur A 40 AS Kerken [6] im Kreis Kleve
L 491	L 491 von der B 9 bis Abzweig L 361 (Walbecker Dyck) in Kevelaer (Kreis Kleve)
L 361	L 361 (Walbecker Dyck) von L 491 bis An der Klus 46 in Geldern (Kreis Kleve)
Gemeindestraße	Beisenstraße von der A 2 AS Gladbeck-Ellinghorst [4] bis Abzweig L 511 (Bottroper Straße) in Gladbeck
L 511	L 511 (Bottroper Straße) von Beisenstraße bis LKW-Zufahrt Fa. Rockwool in Gladbeck

Streckenliste – Stand 9. Änderungsverordnung

K 4	K 4 (Rockwoolstraße) von L 511 (Bottroper Straße) bis Rockwoolstraße 37 (LKW-Zufahrt Fa. Rockwool) in Gladbeck
Gemeindestraße	Robert-Bosch-Straße von Robert-Bosch-Straße 1 bis Abzweig Alexander-Bell-Straße in Bornheim (Rhein-Sieg-Kreis)
Gemeindestraße	Alexander-Bell-Straße von L 183 bis L 118 (Roisdorfer Straße) in Bornheim (Rhein-Sieg-Kreis)
L 183	L 183 von Alexander-Bell-Straße bis Abzweig L 118 (Roisdorfer Straße) in Bornheim (Rhein-Sieg-Kreis)
L 546	L 546 von der A 30 AS Bruchmühlen [26] bis zur LG Niedersachsen (Kreis Herford)
B 64	B 64 von der A 2 AS Rheda-Wiedenbrück [23] bis Abzweig B 64 (Rietberger Straße) - K 9 im Kreis Gütersloh
B 64	B 64 (Rietbergerstraße) von der B 64 bis Abzweig K 9 (Am Postdamm) in Rheda-Wiedenbrück (Kreis Gütersloh)
B 61	B 61 (Bielefelder Straße) von Holunderstraße bis Abzweig B 64 in Rheda-Wiedenbrück (Kreis Gütersloh)
Gemeindestraße	Holunderstraße von der B 61 (Bielefelder Straße) bis Abzweig Pilgerpatt in Rheda-Wiedenbrück (Kreis Gütersloh)
Gemeindestraße	Pilgerpatt von Holunderstraße bis Pilgerpatt 10 in Rheda-Wiedenbrück (Kreis Gütersloh)
K 9	K 9 (Am Postdamm) von der B 64 bis Abzweig K 3 (Kapellenstraße) in Rheda-Wiedenbrück (Kreis Gütersloh)
Gemeindestraße	Kupferstraße von K 9 (Am Postdamm) bis Kupferstraße 40 in Rheda-Wiedenbrück (Kreis Gütersloh)
B 476	B 476 von der A 33 AS Borgholzhausen [15] bis Abzweig Stockheimer Straße in Vermold (Kreis Gütersloh)
Gemeindestraße	Stockheimer Straße von der B 476 bis Abzweig Bockhorster Landweg in Vermold (Kreis Gütersloh)
Gemeindestraße	Bockhorster Landweg von Stockheimer Straße bis Bockhorster Landweg 31 in Vermold (Kreis Gütersloh)
Gemeindestraße	Ravenna-Park von Ravenna-Park 1 (Höhe Patthorster Straße) bis Abzweig KVP L 756 in Halle/Westfalen (Kreis Gütersloh)
L 756	L 756 über zwei KVP bis zur A 33 AS Künsebeck [17] in Halle/Westfalen (Kreis Gütersloh)
Gemeindestraße	Gutenbergstraße von Gutenbergstraße 9 bis Abzweig K 54 (Robert-Bosch-Straße) in Emsdetten (Kreis Steinfurt)
K 54	K 54 (Robert-Bosch-Straße) von Gutenbergstraße bis Abzweig K 53 (Reckenfelder Straße) in Emsdetten (Kreis Steinfurt)
K 53	K 53 (Reckenfelder Straße - Lerchenfeld - Taubenstraße - Silberweg) von K 54 bis Abzweig L 583 (Neuenkirchener Straße) in Emsdetten (Kreis Steinfurt)
L 583	L 583 (Neuenkirchener Straße - Emsdettener Straße) von Abzweig K 53 bis Abzweig B 70 in Neuenkirchen (Kreis Steinfurt)
B 70	B 70 von L 583 in Neuenkirchen bis Abzweig B 54 in Metelen (Kreis Steinfurt)

Streckenliste – Stand 9. Änderungsverordnung

B 54	B 54 von Abzweig B 70 über A 31 AS 30 Gronau/Ochtrup [30] bis zur BG Deutschland/Niederlande
Gemeindestraße	Obere Stahlindustrie von Obere Stahlindustrie 6 bis Abzweig Kreisverkehr K 2 (Kohlenstraße)/Heusnerstraße in Bochum
Gemeindestraße	Heusnerstraße von Kreisverkehr K 2 (Kohlenstraße)/Heusnerstraße bis zur A 448 AS Bochum-Stahlhausen [2] in Bochum
Gemeindestraße	Am Dorn von Am Dorn 2 bis Abzweig L 550 in Senden (Kreis Coesfeld)
L 550	L 550 von Am Dorn bis zur A 43 AS Senden [3] in Senden (Kreis Coesfeld)
Gemeindestraße	Karl-Benz-Straße von Karl-Benz-Straße 4 bis Abzweig L 353 (Berghauser Straße) in Langenfeld (Kreis Mettmann)
K 31	K 31 (An der Rheinberger Heide) von An der Rheinberger Heide 11 bis Übergang Bahnhofstraße in Rheinberg (Kreis Wesel)
K 31	Bahnhofstraße von Übergang K 31 (An der Rheinberger Heide) bis zur A 57 AS Rheinberg [7] in Rheinberg (Kreis Wesel)
B 7	B 7 von der A 3 AS Mettmann [18] bis Übergang L 156 (Düsseldorfer Straße) in Mettmann
L 156	L 156 (Düsseldorfer Straße) von Übergang B 7 bis Abzweig Hubertusstraße/L 156 (Berliner Straße) in Mettmann
Gemeindestraße	Düsseldorfer Straße von Hubertusstraße/L 156 (Berliner Straße) über Am Kolben - Ringstraße - Talstraße - Bahnstraße - Bergstraße - Elberfelder Straße (K 37) bis Abzweig Zur Gau in Mettmann
Gemeindestraße	Zur Gau von Abzweig Elberfelder Straße (K 37) bis Abzweig Gold-Zack-Straße in Mettmann
Gemeindestraße	Gold-Zack-Straße von Abzweig Zur Gau bis Abzweig Im Uhlenwinkel in Mettmann
Gemeindestraße	Im Uhlenwinkel von Abzweig Gold-Zack-Straße bis Im Uhlenwinkel 1 in Mettmann
L 778	L 778 (Bielefelder Straße) von der A 33 AS Steinhagen [18] bis Abzweig Borsigstraße in Steinhagen (Kreis Gütersloh)
Gemeindestraße	Borsigstraße von L 778 (Bielefelder Straße) bis Einmündung Dieselstraße in Steinhagen (Kreis Gütersloh)
Gemeindestraße	Dieselstraße von Borsigstraße bis Ausbauende in Steinhagen (Kreis Gütersloh)
B 235	B 235 (Hebwerkstraße) von der A 2 AS Henrichenburg [11] bis Abzweig L 628 (Suderwicher Straße) in Castrop-Rauxel
L 628	L 628 (Suderwicher Straße) von der B 235 (Hebwerkstraße) bis Abzweig K 28 (Wartburgstraße) in Castrop-Rauxel
K 28	K 28 (Wartburgstraße) von L 628 (Suderwicher Straße) bis Wartburgstraße 278 in 44577 Castrop-Rauxel
Gemeindestraße	Schützenstraße von der B 224 bis Kreisverkehr L 615 (Wilhelmstraße)/In der Dorfheide in Gladbeck
L 615	L 615 (Schützenstraße) von Kreisverkehr L 615 (Wilhelmstraße)/In der Dorfheide bis Abzweig Bottroper Straße in Gladbeck

Streckenliste – Stand 9. Änderungsverordnung

Gemeindestraße	Bottroper Straße von L 615 (Schützenstraße) bis Abzweig Buschfortweg in Gladbeck)
K 4	K 4 (Emil-Zimmermann-Allee) von der A 2 AS Gelsenkirchen-Buer [6] bis Abzweig K 5 (Adenauerstraße) in Gelsenkirchen
K 5	K 5 (Adenauerallee) von K 4 (Emil-Zimmermann-Allee) bis Abzweig K 11 (Willy-Brandt-Allee) in Gelsenkirchen
K 11	K 11 (Willy-Brandt-Allee) von K 5 (Adenauerallee) bis Abzweig Emscherstraße in Gelsenkirchen
Gemeindestraße	Emscherstraße von K 11 (Willy-Brandt-Allee) bis Abzweig Ulrichstraße in Gelsenkirchen
Gemeindestraße	Ulrichstraße von Emscherstraße bis Ulrichstraße 7 in 45891 Gelsenkirchen
B 481	B 481 (Schiffahrter Damm) von der A 1 AS Greven [76] in Greven (Kreis Steinfurt) bis Abzweig Hessenweg in Münster
Gemeindestraße	Hessenweg von der B 481 (Schiffahrter Damm) bis Abzweig Hessenbusch in Münster
Gemeindestraße	Hessenbusch von Hessenweg bis Abzweig Köstendeel in Münster
Gemeindestraße	Köstendeel von Hessenbusch bis Abzweig Hessenbusch in Münster
Gemeindestraße	Hessenbusch von Köstendeel bis Hessenbusch 194 in Münster
K 1	K 1 von der A 1 AS Flughafen Münster/Osnabrück [75] bis Kreisverkehr Otto-Lilienthal-Straße/K 1 in Greven (Kreis Steinfurt)
Gemeindestraße	Otto-Lilienthal-Straße von Kreisverkehr Otto-Lilienthal-Straße/K 1 bis Otto-Lilienthal-Straße 22 in Greven (Kreis Steinfurt)
L 121	L 121 (Hauptstraße) von A 560 AS Niederpleis [4] bis Abzweig L 333 (Frankfurter Straße) in Siegburg
L 333	L 333 (Frankfurter Straße) von L 121 (Hauptstraße) bis Abzweig Wilhelm-Ostwald-Straße in Siegburg
Gemeindestraße	Wilhelm-Ostwald-Straße von L 333 (Frankfurter Straße) bis Wilhelm-Ostwald-Straße 10 in Siegburg
L 240	L 240 von der A 44 AS Alsdorf [5b] bis Abzweig L 47 (Hoengener Straße) in Alsdorf (Städteregion Aachen)
L 47	L 47 (Hoengener Straße) von L 240 bis Abzweig Thomas-Dachser-Straße in Alsdorf (Städteregion Aachen)
Gemeindestraße	Thomas-Dachser-Straße von L 47 (Hoengener Straße) bis Thomas-Dachser-Straße 1 in Alsdorf (Städteregion Aachen)
Gemeindestraße	Groppendiek von Groppendiek 2 bis Abzweig Kochs Kämpe in Bad Driburg (Kreis Höxter)
Gemeindestraße	Kochs Kämpe von Groppendiek bis Abzweig L 954 (Südenfeldmark) in Bad Driburg (Kreis Höxter)
L 954	L 954 (Südenfeldmark) von Kochs Kämpe bis Auffahrt B 64 in Bad Driburg (Kreis Höxter)
B 64	B 64 von L 954 (Südenfeldmark) bis Abzweig B 252 in Brakel (Kreis Höxter)
B 252	B 252 von der B 64 in Brakel bis zur A 44 AS Warburg [65] im Kreis Höxter

Streckenliste – Stand 9. Änderungsverordnung

B 64	B 64 von Auffahrt L 954 (Südenfeldmark) bis zur A 33 AS Paderborn-Zentrum [27] in Paderborn
B 1	B 1 (Salzkottener Straße) an der Auffahrt A 33 AS Paderborn-Zentrum [27] in Paderborn
Gemeindestraße	Helbingstraße von der A 40 AS Essen Zentrum [23] bis Übergang Bernestraße in Essen
Gemeindestraße	Bernestraße von Helbingstraße bis Übergang L 448 Schützenbahn in Essen
L 191	L 191 (Gerlingstraße) von Gerlingstraße 55 bis Abzweig L 448 (Schützenbahn) in Essen
L 448	L 448 (Schützenbahn) von L 191 (Gerlingstraße) bis Übergang L 448 (Gildehofstraße) in Essen
L 448	L 448 (Gildehofstraße) von L 448 (Schützenbahn) bis zur A 40 AS Essen Zentrum [23] in Essen
Gemeindestraße	Schönscheidtstraße von der A 40 AS Essen-Frillendorf [26] bis Abzweig K 14 (Hubertstraße) in Essen
K 14	K 14 (Hubertstraße) von Schönscheidtstraße bis Abzweig L 20 (Ernestinenstraße) in Essen
K 18	K 18 (Joachimstraße) von Joachimstraße 112 bis Abzweig Bonifaciusstraße in Essen
Gemeindestraße	Bonifaciusstraße von K 18 (Joachimstraße) bis Abzweig Langemarckstraße in Essen
Gemeindestraße	Langemarckstraße von Bonifaciusstraße bis Abzweig L 20 (Ernestinenstraße) in Essen
L 20	L 20 (Ernestinenstraße) von Langemarckstraße bis Abzweig L 20 (Frillendorfer Straße) in Essen
L 20	L 20 (Frillendorfer Straße) von L 20 (Ernestinenstraße) bis Abzweig L 191 (Am Zehnthof) in Essen
L 191	L 191 (Am Zehnthof) von L 20 (Frillendorfer Straße) bis Abzweig L 643 (Kraye Straße) in Essen
L 643	L 643 (Kraye Straße) von L 191 (Am Zehnthof) bis zur A 40 AS Essen-Kray [27] Essen
Gemeindestraße	Oerschbachstraße - Am Dammsteg von der A 46 AS Düsseldorf-Holthausen [25] bis Abzweig Halbuschstraße in Düsseldorf-Holthausen
Gemeindestraße	Halbuschstraße von Oerschbachstraße - Am Dammsteg bis Halbuschstraße 200 in Düsseldorf-Holthausen

Nachgeordnetes Straßennetz Rheinland-Pfalz

Straße	Streckenabschnitt
L 52	Von der A 61 (AS Koblenz-Metternich) bis zur Einmündung L 125
L 125	Von der L 52 bis Koblenz, Einmündung der Straße Am Rübenacher Wald und von der L 52 bis Koblenz, Einmündung Zaunheimer Straße
	Stadt Koblenz: Straße Am Rübenacher Wald und Zaunheimer Straße
L 141	Von der A 1 (AS Föhren) bis zur Einmündung der Europa-Allee
	Gemeinde Föhren: Europa-Allee bis zur Hausnummer 65
L 182	Von der B 50 bis zum Flughafen Frankfurt-Hahn
L 242	Vom AD Nahetal bis Grolsheim, Willy-Brandt-Allee
	Gemeinde Grolsheim: Willy-Brandt-Allee bis Albert-Schweitzer-Straße, von dort bis Albert-Schweitzer-Straße 1a
L 265	Von der Einmündung Wahlrod, Rheinstraße bis Berod, Rheinstraße
	Gemeinde Wahlrod: Hubertusstraße, Rheinstraße
	Gemeinde Berod: Rheinstraße von der L 265 bis Brunnenstraße, von dort bis Straße Am Lauterberg, von dort bis Straße Am Lauterberg 27
L 267	Von der Einmündung der L 305 (Bereich Selters/Westerwald) bis zur Einmündung der L 307
L 304	Von der Einmündung der L 305 bis Selters, Schützstraße
L 305	Von der Einmündung der B 413 (Bereich Herschbach/Freirachdorf) bis zur Einmündung der L 267 (Bereich Selters/Westerwald)
	Gemeinde Selters: Straße Im Geisenborn von der Einmündung der L 305 bis zur Schützstraße und Schützstraße von der Einmündung der L 304 bis zur Werkszufahrt der Fa. Schütz
L 307	Von der A 3 (AS Ransbach-Baumbach) bis zur Einmündung der L 267
L 419	Von der A 60 (AS Bingen-Ost) bis Bingen am Rhein, Globusallee
	Stadt Bingen am Rhein: Globusallee bis zur Betriebszufahrt der Firma Globus
L 425	Von der A 61 (AS Worms/Mörstadt) bis Worms (Rheindürkheim) Einmündung B 9
	Stadt Worms (Rheindürkheim): Mittelrheinstraße bis zur Hausnummer 23 und Hochrheinstraße bis zur Hausnummer 12
L 474	Von der Einmündung der B 10 (Bereich Petersberg) bis zur K 9
K 9	Von der L 474 (Bereich Petersberg) bis zur K 15
K 15	Von der K 9 (Bereich Petersberg) bis zur Einmündung Staffelhoferweg
	Gemeinde Petersberg: Staffelhoferweg bis zur Hausnummer 1
L 493	Von der A 65 (AS Rohrbach) auf die L 493 bis zum Abzweig Rohrbach, Große Ahlmühle
	Gemeinde Rohrbach: Straße Große Ahlmühle

Streckenliste – Stand 9. Änderungsverordnung

L 509	Von der A 65 (AS Landau-Zentrum) bis zur Einmündung der K 40 (Bereich Offenbach an der Queich)
K 40	Von der Einmündung Offenbach an der Queich, Ottersheimer Straße bis zur Einmündung B 272 (Bereich Hochstadt/Pfalz)
	Gemeinde Offenbach an der Queich: Ottersheimer Straße bis zur Straße Interpark, von dort bis Straße Interpark 20
L 523	Von der Einmündung zur B 9 bis zur Einmündung Ludwigshafen, Brunckstraße
L 530	Von der A 65 (AS Haßloch) Richtung Haßloch bis zum Abzweig Böhler Straße
	Gemeinde Haßloch: Böhler Straße bis zur Raiffeisenstraße von dort bis zur Straße Am Schachtelgraben, von dort bis zur Straße Am Schachtelgraben 15
L 540	B 9 Ausfahrt Wörth zur L 540 (Bahnhofstraße/Maximilianstraße) bis nach Wörth, Mercedesstraße
	Gemeinde Wörth: Mercedesstraße bis Daimler AG, Tor 2
	Gemeinde Wörth: B 9 Ausfahrt Wörth, Forlacher Straße/Daimlerstraße bis Daimler AG, Tor 1
L 542	Von der A 65 (AS Kandel Nord) Richtung Kandel bis zum Abzweig Industriestraße
	Gemeinde Kandel: Industriestraße bis Barthelsmühlring, von dort bis Horstring, von dort bis Erlenbachweg, von dort bis Erlenbachweg 1a und 1b
K 1	Von Bobenheim-Roxheim, Industriestraße bis Hofgut Petersau
	Gemeinde Bobenheim-Roxheim: Industriestraße von der K 1 bis zur Hausnummer 6
K 26	Von der B 262 (AS Mayen) bis zur Einmündung der K 93 (Bereich Mayen)
K 93	Von der B 262 (AS Kottenheim) bis zur Einmündung der K 26 (Bereich Mayen)
	Stadt Frankenthal (Pfalz): Straße Im Spitzenbusch von der B 9 bis zur Kläranlage der BASF
	Stadt Germersheim: Hafenstraße von der B 35 bis Siegfried-Jantzer-Straße, von dort Siegfried-Jantzer-Straße bis zur Werkszufahrt Fa. Thimm Verpackungen
	Stadt Ludwigshafen: Straße Am Hansenbusch von der B 9 bis zum Tor 15 der BASF
	Stadt Mainz: Ludwig-Erhard-Straße von der A 60 (AS Hechtsheim-West) bis Robert-Bosch-Straße, von dort bis Robert-Bosch-Straße 35
	Stadt Mainz: Rheinallee von der A 643 (AS Mainz-Mombach) bis Auenstraße, von dort bis Ingelheimstraße, von dort bis Ingelheimstraße 1 – 3
	Stadt Mayen: Rudolf-Diesel-Straße von der K 93 bis Nikolaus-Otto-Straße, von dort bis Nikolaus-Otto-Straße 3
	Stadt Speyer: Industriestraße von der B 39 bis zur Stockholmer Straße, von dort bis zur Einmündung Göteborger Straße, von dort bis Göteborger Straße 1
	Stadt Wittlich: von der B 50 neu, KVP Platten zur Benninghovenstraße, von dort bis Dr.-Oetker-Straße, von dort bis Straße Zum Rachtiger Wald, von dort bis zur Straße Im Haag, von dort bis zur Zufahrt zum Werksgelände der Firma Dr. Oetker

Streckenliste – Stand 9. Änderungsverordnung

	Stadt Worms: Dr.-Otto-Röhm-Straße von der B 9 bis zur Einmündung Hafenstraße, von dort bis Hafenstraße 99
	Stadt Worms: Petrus-Dorn-Straße von der B 9 bis zur Hausnummer 20
	Gemeinde Oberhonnefeld: Weyerbuscher Weg bis Einmündung Erlenstraße, von dort bis Erlenstraße 9

Nachgeordnetes Straßennetz Saarland

Straße	Streckenbeschreibung jeweils in beiden Fahrtrichtungen
B 41	Von der A 6 AS Saarbrücken-Goldene Bremm über den Kreisverkehrsplatz B 41 bis Untertürkheimer Straße
B 51	Von der A 8 (AS Dillingen-Süd) über die B 51, Henry-Ford-Straße, über Kreisverkehrsplatz Henry-Ford-Straße/Carl-Zeiss-Straße, Henry-Ford-Straße bis zur Carl-Zeiss-Straße 33
B 269	Von der A 8 AS Nalbach über die B 269 bis Werner-von-Siemens-Straße 40
B 269	Von der A 620 (AS Saarlouis-Lisdorf) über Kreisverkehrsplatz L 271/B 269, B 269, Mary-Lonsdorfer-Straße und Am Pitzberg bis Zum Geisberg 4
B 269	Von der A 620 (AS Ensdorf) über die B 269, Industriestraße, Im Häsfeld bis zur Thomas-Dachser-Straße 1
L 341	Von der A 8 (AS Schwalbach) über die L 341 bis zur Gottlieb-Daimler-Straße 1 – 7
Gemeindestraße	Henry-Ford-Straße von der A 8 (AS Saarlouis-Steinrausch) bis zur B 269

Nachgeordnetes Straßennetz Sachsen

Straße	Streckenabschnitt
S 1 K 7433	Von der A 9 (AS Wiedemar) über S 1, K 7433 und Siebelstraße bis Schkeuditz/OT Glesien, Ikarusstraße 16
S 1	Von der A 14 (AS Leipzig-Nord) über S 1 und Poststraße bis Leipzig, Sattlerweg (GVZ Leipzig)
B 6 S 8a	Von der A 9 (AS Goßkugel) über B 6, S 8a und Hans-Wittwer-Straße bis Zufahrt Flughafen Leipzig/Halle
S 9 K 6529	Von der A 14 (AS Leipzig-Messegelände) über BMW-Allee bis Zufahrt BMW AG Werk Leipzig
S 38	Von der A 14 (AS Mutzschen) bis Pöhsig, Gewerbegebiet 3
B 2 K 7424	Von der A 14 (AS Leipzig-Mitte) über B 2 bis Abzweig Pröttitz über K 7424/Pröttitzer Straße nach Krostitz, Mutschlenaer Straße 14 (in Krostitz ausschließlich auf der Kreisstraße K 7424 bleibend/die von dieser abzweigenden kommunalen Teilstücke mit ebenfalls Straßennamen Pröttitzer Straße und Mutschlenaer Straße dürfen nicht befahren werden)
B 101	Von der A 4 (AS Siebenlehn) über B 101 bis Freiberg, Leipziger Straße 48
B 101	Von der A 4 (AS Siebenlehn) über B 101 bis Nossen, Augustusberg 62a
B 7 S 51 S 241 S 191n	Von der LG Thüringen/Sachsen über B 7 Eschefelder Kreuz auf S 51 Richtung Niederfrohna über S 241 auf A 72 (AS Niederfrohna) über AK Chemnitz auf A 4 über AD Dresden-Westauf A 17 bis zur AS Dresden-Prohlis über S 191n/Tschirnhausstraße und Michaelisstraße bis Nickerner Weg 8
B 173 S 283 S 286	Von der A 72 (AS Zwickau-Ost) über S 283 über S 286 bis Lippoldsrufe über B 173 Richtung Lichtenstein über S 255/Platanenstraße bis St. Egidien, Kastanienstraße 7
B 101	Von der A 4 (AS Siebenlehn) über B 101 bis Großschirma, Am Steinberg 14
B 92 K 7807	Von der A 72 (AS Plauen-Süd) über B 92 und K 7807 bis Plauen, Friedrich-Boysen-Straße
B 92 S 311 S 312	Von der A 72 (AS Plauen-Süd) über B 92 und S 312, bis Theumaer Straße 9 in Oelsnitz oder ab B 92, S 311, Gewerbegebiet An der neuen Welt bis Am Alten Bahndamm in Oelsnitz
B 93	Von der A 4 (AS Meerane) über B 93 – Abfahrt Mosel, K 9316 Moseler Allee bis Zufahrt VW-Werk, Tor Süd (Lkw-Einfahrt)
B 93 S 283 S 286	Von der A 72 (AS Zwickau-Ost) über S 283, S 286 bis zur AS Crossen, B 93/Abfahrt Mosel, K 9316 Moseler Allee bis Zufahrt VW-Werk, Tor Süd (Lkw-Einfahrt)
B 93	Von der A 72 (AS Zwickau-Ost) über S 283, S 286, Gewerbestraße Mülsengrund,

Streckenliste – Stand 9. Änderungsverordnung

S 283 S 286	B 93 (AS Crossen), Thurmer Straße, Pölbitzer Brücke, Pölbitzer Straße und Leipziger Straße bis Zwickau, Büthenstraße
B 96	Von der A 4 (AS Bautzen-West) über B 96/Hoyerswerdaer Straße und Kleinwelkaer Straße bis Bautzen, Neuteichnitzer Straße 38
B 93 S 283 S 286	Von der A 72 (AS Zwickau-Ost) über S 283, S 286, Gewerbestraße Mülsengrund, B 93 (AS Crossen), Thurmer Straße, Pölbitzer Brücke, Pölbitzer Straße, Alfred-Schön-Allee bis Zwickau, Dorotheenstraße 41
B 173 S 298	Von der A 72 (AS Treuen) über S 298 und B 173 bis Treuen, Treuener Höhe 1 – 4
S 243	Von der A 4 (AS Chemnitz-Mitte) über S 243/Leipziger Straße, Nordstraße, Röhrsdorfer Allee bis Röhrsdorfer Allee 41 in Chemnitz/OT Röhrsdorf
B 180 S 245 S 255	Von der A 4 (AS Hohenstein-Ernstthal) über B 180, S 245 und S 255/Achatstraße bis St. Egidien, Bahnhofstraße 25
B 173	Von der A 17 (AS Dresden-Gorbitz) über B 173/Coventrystraße, Fröbelstraße über Waltherstraße bis Dresden, Potthoffstraße (GVZ Dresden)
B 92	Von der A 72 (AS Plauen-Süd) über B 92, Böhlerstraße, Trockentalstraße und Straßberger Straße bis Plauen, Leuchtmühlenweg 12
S 9	Von der A 14 (AS Leipzig-Messegelände) über Messe-Allee/S 9 bis Leipzig, Handelsring 10
S 9	Von der A 14 (AS Leipzig-Messegelände) über S 9 bis Leipzig, Dingolfinger Straße 13
S 9	Von der A 14 (AS Leipzig-Messegelände) über Messe-Allee/S 9 bis Leipzig, Am alten Flughafen 1
B 2 S 9	Von der A 14 (AS Leipzig-Mitte) über B 2, Messe-Allee/S 9 bis Leipzig, Am alten Flughafen 1
S 9	Von der A 14 (AS Leipzig-Messegelände) über S 9 bis Leipzig, Alte Seehausener Straße 2
B 169	Von der A 4 (AS Frankenberg) über B 169 bis zur Chemnitzer Straße 61B in Frankenberg
B 2	Von der A 14 (AS Leipzig-Mitte) bis zur Kossaer Straße in Leipzig
B 2 S 9	Von der Kossaer Straße in Leipzig über B 2 und S 9 bis zur BMW-Allee in Leipzig
B 2	Von der Kossaer Straße in Leipzig über B 2, A 14 (AS Leipzig-Mitte), A 14 (AS Leipzig-Messegelände) bis zur BMW-Allee in Leipzig
	Von der A 4 (AS Dresden-Flughafen) über Hermann-Reichelt-Straße bis zur Grenzstraße in Dresden
S 1	Von der A 14 (AS Leipzig-Nord) über S 1 bis Zufahrt Kölner Straße 9 in Radefeld/Schkeuditz
S 282	Von der A 72 (AS Zwickau-West) über S 282/Lengenfelder Straße bis Christoph-Graupner-Straße 2 in Kirchberg

Streckenliste – Stand 9. Änderungsverordnung

B 93 B 173 B 175 S 293	Von der A 72 (AS Zwickau-West) über S 293, wahlweise über B 173/Plauener Straße, B 173/Neumarker Straße bis Straße der Einheit 1 in Schönfels (Zwischenziel) oder über B 173/Reichenbacher Straße (einschließlich Zufahrt Reichenbacher Straße 67 in Zwickau), Humboldtstraße, B 175/Crimmitschauer Straße, Kolpingstraße, B 93/Talstraße, Uferstraße, B 93 bis zur A 4 (AS Meerane)
B 169 S 200	Von der A 4 (AS Chemnitz-Ost) über S 200, Ortsdurchfahrt Lichtenau, S 200, Kreuzung Brettmühle, B 169 bis zur Chemnitzer Straße 61B in Frankenberg
B 169 S 201	Von der A 4 (AS Hainichen) über S 201, B 169 bis zur S 201 Frankenberger Straße 60 in Hainichen
B 169 S 201	Von der A 4 (AS Frankenberg) über B 169 bis zur S 201 Frankenberger Straße 60 in Hainichen
B 169 S 201	Von der A 4 (AS Hainichen) über S 201, B 169 bis zur Chemnitzer Straße 61B in Frankenberg
B 2 B 95	Vom Knoten A 72/B 93/B 95 bei Borna über B 95, B 2 bis zur A 38 (AS Leipzig-Süd)
B 175	Von der A 4 (AS Glauchau-Ost) über B 175, Straße Am Schafteich, bis Zufahrt Am Schafteich 2 in Glauchau
B 93 B 175 S 283 S 286	Von der A 72 (AS Zwickau-Ost) über S 283, S 286/Gewerbestraße Mülsengrund, AS Crossen, B 93 über B 175, Straße Am Schafteich bis Zufahrt Am Schafteich 2 in Glauchau
B 93 B 175	Von der Zufahrt VW Sachsen GmbH, Werk Mosel (Zwickau, Glauchauer Straße 40, K 9316/Moseler Allee) über B 93, B 175/Zwickauer Straße über B 175, Straße Am Schafteich bis Zufahrt Am Schafteich 2 in Glauchau
S 34	Von der A 4 (AS Berbersdorf) über S 34 Richtung Roßwein bis Zufahrt Gewerbegebiet Logistikzentrum Edeka
B 93 B 176	Vom Knoten A 72/B 93/B 95 bei Borna über Leipziger Straße B 176/B 93, Sachsenallee, B 176/B 93, B 93, Luckauer Straße, Altenburger Straße bis Stauffenbergstraße 16 in Borna
B 93 B 175 S 283	Von der A 72 (AS Zwickau-Ost) über S 283, B 93, B 175 Thurmer Straße, Pölbitzer Brücke, Pölbitzer Straße, Alfred-Schön-Allee bis zur Dorotheenstraße 41 in Zwickau
B 93 B 173 B 175 S 293	Von der A 72 (AS Zwickau-West) über S 293, B 173/Reichenbacher Straße, Humboldtstraße, B 175/Crimmitschauer Straße, Kolpingstraße, B 93/Talstraße, Uferstraße, Thurmer Straße, Pölbitzer Brücke, Pölbitzer Straße, Alfred-Schön-Allee bis zur Dorotheenstraße 41 in Zwickau
S 1 S 8 S 8a	Von der A 14 (AS Schkeuditz) über S 8 oder von der A 14 (AS Leipzig-Nord) über S 1, Poststraße; weiter über S 8a, Radefelder Allee, Hugo-Junkers-Straße, Hans-Grade-Straße bis An der Salzstraße in Leipzig oder Am Exer in Leipzig
B 6	Von der A 9 (AS Großkugel) über B 6, Hans-Grade-Straße bis Am Exer in Leipzig oder An der Salzstraße in Leipzig
B 173	Von der A 72 (AS Plauen-Ost) über B 169, K 7814 bis Zum Plom (Gewerbegebiet) in Neuensalz
B 173	Von der Reichenbacher Straße 67 in Zwickau über B 173 nach Bürgerschachtstraße in Zwickau

Streckenliste – Stand 9. Änderungsverordnung

B 173 B 175 S 293	Von der A 72 (AS Zwickau-West) über S 293, B 173/Reichenbacher Straße, Humboldtstraße, B 175/Crimmitschauer Straße, Horchstraße, Pölbitzer Straße, Alfred-Schön-Allee bis zur Dorotheenstraße 41 in Zwickau
B 175 S 293	Von der A 72 (AS Zwickau-West) über S 293, B 175/Sorge, B 175, Werdauer Straße, Kopernikusstraße, Jahnstraße, Pölbitzer Straße, Alfred-Schön-Allee bis Dorotheenstraße 41 in Zwickau
S 288	Von der A 4 (AS Glauchau-West) über S 288 Höckendorfer Straße, Kreisverkehr Zwickauer Straße 2. Ausfahrt, Seiferitzer Allee bis Werdauer Allee in Meerane
S 95	Von der A 4 (AS Pulsnitz) über S 95, Pulsnitzer Straße bis An den Breiten in 01454 Leppersdorf
B 93	Von der A 4 (AS Meerane) über B 93, Thurmer Straße, Pölbitzer Brücke, Pölbitzer Straße bis Zufahrt Privatgelände Auto-Union-Allee in 08058 Zwickau
S 177	Von der A 13 (AS Radeburg) über Radeburger Straße/S 177, An der Autobahn bis Gottfried-Schenker-Straße und Thomas-Dachser-Straße in 01471 Radeburg
B 93	Von der A 4 (AS Meerane) über B 93 Ausfahrt Crossen, Berthelsdorfer Straße bis Zwickau, Rudolf-Ehrlich-Straße 2
Sonderziele Sachsen:	
GVZ Leipzig	Von der A 14 (AS Leipzig-Nord) über S 1 oder von der A 14 (AS Schkeuditz) über S 8, S 8a, weiter über Poststraße bis Leipzig, Sattlerweg
GVZ Dresden	Von der A 17 (AS Dresden-Gorbitz), B 173/Coventrystraße, Fröbelstraße über Waltherstraße bis Dresden, Potthoffstraße

Nachgeordnetes Straßennetz Sachsen-Anhalt

Keine freigegebenen Strecken

Nachgeordnetes Straßennetz Schleswig-Holstein

Straße	Streckenabschnitt
B 199	Von der A 7 (AS Flensburg-Harrislee) auf die B 199 östlich bis zum Industriegebiet Flensburg-West
B 200 B 199 K 31	Von der A 7 (AS Flensburg) auf die B 200 bis zur AS Flensburg-Süd, B 199 Osttangente, K 31 Eckernförder Landstraße bis zum Industriegebiet Flensburg-Süd
L 222	Von der A 1 (AS Stapelfeld) auf die L 222 (Alte Landstraße), Ahrensburger Weg und Meiendorfer Amtsweg in die Brookstraße 1 in Braak
B 201	Von der A 7 (AS Schleswig-Schuby) westlich auf die B 201 nach Silberstedt
B 203	Von der A 7 (AS Rendsburg/Büdelndorf) über die B 203 (Borgstedtfelde/Hollerstraße) in den Friedrichsbrunnen und weiter zur Ulrich-Harms-Straße in Büdelndorf
B 205	Vom Krokamp 87 in Neumünster über die Saalestraße auf die B 205 zur A 7 (AS Neumünster-Süd)
B 77	Von der A 7 (AS Schleswig-Jagel) auf der B 77 südlich bis zum Gewerbegebiet Kropp
A 210 K 76	Von der A 7 (AK Rendsburg) auf die A 210 westlich bis zur AS Schacht-Audorf über Zubringer zur K 76 bis zum Gewerbegebiet Osterrönfeld
B 205 L 319 K 2	Von der A 7 (AS Neumünster-Süd) über die B 205, L 319 und K 2 bis zum Industriegebiet Neumünster-Süd
K 72 K 74/K 69 B 5	Von der Fährstraße 49 in Brunsbüttel über die K 72 entlang NOK auf die K 69 (ist in Dithmarschen, K 74) nordöstlich auf die B 5 und weiter bis zur A 23
B 207	Vom Fährhafen Puttgarden bis zur A 1
K 13 K 15	Von der A 20 (AS Lübeck-Genin) auf die K 15 (Baltische Allee) und weiter über die K 13 (Malmöstraße) zur Revalstraße 1 in Lübeck
	Von der A 1 (AS Lübeck-Moisling) über Padelügger Weg, Kieler Straße, links Zufahrt Gewerbegebiet Roggenhorst, Ziel und zurück
K 5 K 25	Von der A 1 (AS Lübeck-Zentrum) über die Stockelsdorfer Straße (K 5), Kreisverkehr Lohmühle 3. Ausfahrt: Bei der Lohmühle (K 25), Karlstraße, Einsiedelstraße und Frankfurter Straße bis Nordlandkai
B 104 K 4	Von der A 226 (AS Lübeck-Siems) über die B 104, K 4 (Seelandstraße) und über den Zubringer zum Seelandkai/Lehmannkai (nach Passieren der Einmündung Werkstraße und vor dem Bahnübergang nach rechts)
B 75 K 20	Von der A 226 über die B 75, K 20 Lübeck-Travemünde bis zum Skandinavienkai Süd
B 4 K 6	Von der B 4 Bönningstedt, Kieler Straße 141 über die K 6 (Pinneberger Straße) bis zur K 6 (Dorfstraße 45) in Tangstedt
K 1	Von der A 23 (AS Pinneberg-Süd) auf die K 1 (Rellinger Straße), den Thesdorfer

Streckenliste – Stand 9. Änderungsverordnung

L 105	Weg und die L 105 (Wedeler Weg) bis zur Pinneberger Straße 238
L 105 K 1	Von Holm, Pinneberger Straße 238, über die L 105 (Wedeler Chaussee, Wedeler Weg), Kreisverkehr L 105 3. Ausfahrt, Westring, Lange Twiete, Thesdorfer Weg und die K 1 (Rellinger Straße) bis zur AS Pinneberg-Süd (A 23)
K 24 K 113 L 284	Von der A 7 (AS Quickborn) auf die K 24 (Friedrichsgaber Straße) über die K 113 (Köthla-Järve-Straße), L 284 (Schleswig-Holstein-Straße) und die Oststraße bis zum VW-Vertriebszentrum Am Stammgleis in Norderstedt
K 24 K 113 L 284	Von der A 24 (AK Hamburg-Ost) auf die A 1 bis zum AK Maschen über A 250 bis zur A 7 und von der AS Quickborn (A 7) auf die K 24 (Friedrichsgaber Straße) über die K 113 (Köthla-Järve-Straße) und die L 284 (Schleswig-Holstein-Straße) bis zur Oststraße 3 in Norderstedt
L 284 K 113 K 24	Vom VW-Vertriebszentrum Am Stammgleis in Norderstedt über die Oststraße, L 284 (Schleswig-Holstein-Straße), die K 113 (Köthla-Järve-Straße), K 24 (Friedrichsgaber Straße) bis zur AS Quickborn (A 7), A 7 bis zum AK Maschen, A 250 und A 1 bis zum AK Hamburg-Ost bis zur A 24
L 284 K 113 K 24	Von der Oststraße 3 in Norderstedt über die L 284 (Schleswig-Holstein-Straße), die K 113 (Köthla-Järve-Straße) und K 24 (Friedrichsgaber Straße) bis zur AS Quickborn (A 7)
B 404 B 205	Von der A 24 bis zur AS Schwarzenbek/Grande, B 404, A 21 bis zur AS Wahlstedt, B 205, Donaubogen und Saalestraße bis Betriebsgelände Edeka in Neumünster
B 75 K 20	Von der A 1 bis zum AD Bad Schwartau über die A 226, B 75 (AS Skandinavienkai) und die K 20 bis zum Gewerbegebiet Henry-Koch-Straße
K 43 L 156 B 5	Rehm-Flede-Bargen, Tannenweg über die K 43, L 156 und die B 5 bis zur AS Heide-West (A 23)
K 4 K 93	Von der A 210 (AS Melsdorf) auf die K 4 (Rotenhofer Weg) über die K 93 (Rendsburger Landstraße) bis zum Ihlberg in Melsdorf
A 215 B 76 K 1	Von der A 215, AS Kiel Zentrum über die B 76 auf die K 1 (Wellseedamm) bis zum Wellseedamm 10 in Kiel
K 1 B 76 B 502 K 34	Vom Wellseedamm 10 (K 1) über die B 76 auf die B 502 (Ostring) auf die K 34 (Heikendorfer Weg – Grenzstraße – Ostuferhafen) bis zum Ostuferhafen Kiel
B 200 K 25	Von der B 200, AS Flensburg-Süd bis zur AS Rude auf die K 25 (Husumer Straße) in die Straße Am Sophienhof in Flensburg
L 15	Von der A 7, AS Tarp auf die L 15 bis zur Kreuzung Industriestraße, abbiegen auf die Boschstraße in Tarp bis zur Firma Trixie Heimtierbedarf (Zufahrt Gutenbergring)
B 200	Von der A 7, AS Flensburg auf die B 200 (Flensburger Straße – Husumer Straße) bis zur Husumer Straße 20 in Wanderup
B 200	Von der A 7, AS Flensburg über die B 200, B 199 und K 28 (Nordstraße) auf die

Streckenliste – Stand 9. Änderungsverordnung

B 199 K 28 K 6	K 6 (Hafendamm – Ballastbrücke) nach Am Industriebahnhof 3 in Flensburg
B 104	B 104 von der LG Mecklenburg-Vorpommern/Schleswig-Holstein bis zur Kreuzung Mecklenburger Straße, von dort weiter bis zur Mecklenburger Straße 202 in Lübeck
K 24 K 113 L 284	A 7 ab LG Hamburg/Schleswig-Holstein bis zur AS Quickborn, von dort über die K 24 (Friedrichsgaber Straße) und die K 113 (Kohtla-Järve-Straße) weiter auf L 284 (Schleswig-Holstein-Straße) bis zur Oststraße in Norderstedt. Weiter über die Oststraße in den Mühlenweg bis zum Mühlenweg 144
B 404 B 202 B 76 K 34	Auf der B 404 ab der Stadtgrenze Kiel über die B 76 auf die B 502 (Ostring) bis zur Ausfahrt auf die K 34 (Heikendorfer Weg – Grenzstraße – Ostuferhafen) bis zum Ostuferhafen Kiel

Nachgeordnetes Straßennetz Thüringen

Straße	Streckenabschnitt
Gemeindestraße zur B 7	Von 07501 Gera, Rudolf-Loh-Straße 1 über Ferdinand-Porsche-Straße, Siemensstraße bis zur B 7
Gemeindestraße zur B 281	Vom Gewerbegebiet Triptis-Nord, Am Stadtwald 3 bis zur B 281
Gemeindestraße zur B 281	Von 98673 Eisfeld, An der Gromauer 7 bis zur B 281
Gemeindestraße zur B 247	Von der Herrenhöfer Landstraße 4 in Ohrdruf über Gehrengaben und Westfalenstraße bis zur B 247
Gemeindestraße	Von der B 247 über Zeißstraße bis Leinefelde, An der Schwellenbeize (bis Zufahrt Grundstück Straße des Friedens 7)
Gemeindestraße	Von der B 247 über Birkunger Straße und Vorm Pfaffenstiege bis Leinefelde, Boschstraße 22
Gemeindestraße, L 1021, L 1022 zur A 4	Von 99834 Gerstungen/Untersuhl, Auf der Höhe 2 über L 1021, L 1022 bis zur A 4 (AS Gerstungen)
Gemeindestraße zur L 1070	Von der Marie-Curie-Straße 10 in Hermsdorf über Robert-Friese-Straße, Am Globus und An der Friedenseiche (Südumgehung) und Geraer Straße bis zur A 4 (AS Hermsdorf-Ost)
Gemeindestraße zur L 1070	Von der Oststraße 6 in Hermsdorf über Geraer Straße bis zur A 4 (AS Hermsdorf-Ost)
Gemeindestraße, K 564, L 1095 zur B 90	Von der Empestraße 1, 07929 Saalburg-Ebersdorf über Am Pfaffenhügel, An der Linde K 564, L 1095 bis zur B 90
L 1014	Vom Kreisverkehr An der Schwellenbeize über L 1014 bis zur B 247
Gemeindestraße zur A 4	Von der Gemeindestraße Im Gewerbepark 5 in 07646 Bollberg über die Kreisstraße K 102 und Gemeindestraße Quirla bis zur A 4 (AS Stadtroda)
Gemeindestraße zur L 1361	Von der A 4 (AS Schmölln) über L 1361 Schmölln bis Zum Wasserturm 78 in 04626 Schmölln
Gemeindestraße L 1095	Industriestraße Schleiz bis L 1095 und B 282 zur A 9
Gemeindestraße zur A 71	Paul-Reuss-Straße in 06556 Artern über Otto-Brünner-Straße zur L 1172 bis zur A 71 (AS Sömmerda-Ost)
Gemeindestraße zur A 4	Von der A 4 (AS Ronneburg) bis Neue Straße 2 in 04626 Löbichau

Streckenliste – Stand 9. Änderungsverordnung

Gemeindestraße zur A 4	Von der A 4 (AS Neudietendorf) über L 1044 - Thöreyer Straße über Industriestraße über Garantstraße über Arnstädter Straße zur L 1044 bis zur A 4 (AS Neudietendorf) - Am Sülzenbrückener Weg zwischen Thöreyer Straße und Garantstraße - Am Burgsteig in 99334 Amt Wachsenburg
Gemeindestraße zur A 9	Von der A 9 (AS Dittersdorf) über L 1077 bis Leiten 3 in 07907 Dittersdorf

Fahrtstrecken zu Autohöfen neben Autobahnen

Fahrtstrecken zu Autohöfen neben Autobahnen in Hessen		
Autohofname	Name der AS	Knotenbezeichnung
24-Total Autohof Neuberg	AS Langenselbold-West	A 45/L 3445

Mecklenburg-Vorpommern		
Autohofname	Name der AS	Knotenbezeichnung
Autohof Rostock	AS 5 Rostock-Nord	A 19/L 22/Große Rampe
Autohof Müritz	AS 18 Röbel/Müritz	A 19/B 198/L 241
Autohof Pommerndreieck	AS 23 Grimmen-Ost	A 20/B 194/Pommern-dreieck
Autohof Mecklenburg	AS 14 Neustadt-Glewe	A 24/B 191/An der Autobahn
Autohof Wittenburg	AS 10 Wittenburg, Stadt	A 24/L 04/Alter Wölzower Weg/Rudolf-Diesel-Straße
Truck Stop A 24 Mega Park	AS 9a Gallin	A 24/Am Heisterbusch

Fahrtstrecken zu Autohöfen neben Autobahnen in Niedersachsen		
Autohofname	Name der AS	Knotenbezeichnung
Autohof Sittensen	AS Sittensen	A 1/L 130
Autohof Bockel	AS Bockel	A 1/B 71
Autohof Groß Mackenstedt	AS Delmenhorst-Ost	A 1/B 322
Autohof Oldenburger Münsterland	AS Vechta	A 1/L 838
Motorpark Lohne	AS Lohne	A 1/L 845
Autohof Holdorf	AS Holdorf	A 1/B 214
Autohof Osnabrück	AS Osnabrück-Hafen	A 1/L 88
Aral-Autohof	AS Neunkirchen-Vörden	A 1/L 76
Autohof Lauenau	AS Lauenau	A 2/B 442
Total Autohof	AS Bad Nenndorf	A 2/B 65
Total Autoservice im GVZ	AS Lehrte	A 2/B 443
Autohof Peine	AS Peine-Ost	A 2/B 444
Autorastpark Lehre Wendhausen	AS Braunschweig-Ost	A 2/B 248
Autohof Soltau	AS Soltau-Ost	A 7/B 71
Truckstop Schwarmstedt	AS Schwarmstedt	A 7/B 214
Autohof Mellendorf	AS Mellendorf	A 7/L 310
Autohof Bockenem	Bockenem	A 7/B 243

Streckenliste – Stand 9. Änderungsverordnung

maxi-Autohof Rhüden	Rhüden	A 7/B 82
24-Total Autohof Lutterberg	Lutterberg	A 7/B 496
Autohof Northeim	AS Northeim-Nord	A 7/B 3
Autohof Apen-Remels	AS Apen/Remels	A 28/K 11
Autohof WST Moorbürg	AS Westerstede-West	A 28/L 24
Autohof Salzbergen		A 30/B 70
Autohof Westerlinde	AS Westerlinde	A 39/K 57
Aral-Autohof	AS Winsen-Ost	A 39/K 84

Fahrtstrecken zu Autohöfen neben Autobahnen in Nordrhein-Westfalen		
Autohofname	Name der AS	Knotenbezeichnung
Autohof Senden	AS Senden [3]	A 43/L 550
Autohof Ladbergen	AS Ladbergen [74]	A 1/B 475/L 597
Autohof Paderborn-Mönkeloh	AS Paderborn-Mönkeloh [28]	A 33/L 755
Autohof Porta Westfalica	AS Porta Westfalica [33]	A 2/B 482/Am Autohof
Autohof Köln-Eifeltor	AS Köln-Eifeltor [11a]	A 4/Am Eifeltor
Autohof Frechen	AS Frechen [104]	A 1/L 296/L 277
Autohof Bad Honnef/Linz	AS Bad Honnef/Linz [34]	A 3/L 247/K 30 (Gewerbepark Dachsberg)
Autohof Werne	AS Hamm Bockum Werne [80]	A 1/L 518
Autohof Fichtenhain:	AS Krefeld-Fichtenhain [25]	A 44/B 9/Niroststraße
Autohof Holthausen	AS Holthausen [25]	A 46/Oerschbachstraße/Am Dammsteg/Burgenlandweg
Autohof Wilnsdorf	AS Wilnsdorf [23]	A 45/L 722/Elkersberg

Fahrtstrecken zu Autohöfen neben Autobahnen in Rheinland-Pfalz		
Autohofname	Name der AS	Knotenbezeichnung
MAXI Autohof Kirchheim	AS Grünstadt	A 6/B 271
Raststätte Ramstein	AS Ramstein-Miesenbach	A 6/L 363
Euro Rastpark Waldlaubersheim	AS Waldlaubersheim	A 61/L 236
Aral Autohof Elbert	AS Rheinböllen	A 61/L 214
Autohof Koblenz-Metternich	AS Koblenz-Metternich	A 61/L 52

Streckenliste – Stand 9. Änderungsverordnung

Fahrtstrecken zu Autohöfen neben Autobahnen in Schleswig-Holstein

In Schleswig-Holstein sind sämtliche Autohöfe neben Autobahnen anfahrbar.

Fahrtstrecken zu Autohöfen neben Autobahnen in Thüringen

Autohofname	Name der AS	Knotenbezeichnung
Autohof Hermsdorf-Ost	AS 56a Hermsdorf-Ost	A 4/L 1070
Autohof Stadtroda	AS 55 Stadtroda	A 4/L 1076
Autohof Apolda	AS 50 Apolda	A 4/B 87
Autohof Neudietendorf	AS 44 Neudietendorf	A 4/L 1044
Autohof Wandersleben	AS 43 Wandersleben	A 4/L 2163
Autohof Gotha	AS 42 Gotha	A 4/B 247/L 1026
Autohof Waltershausen	AS 41a Waltershausen	A 4/L 1025

Geeignete Rastplätze an Bundesautobahnen

Geeignete Rastplätze an Bundesautobahnen in Brandenburg		
Rastplatzname	Name der AS	Strecke
Rastanlage mit WC Grebser Heide	Zwischen AS Netzen und AS Brandenburg	A 2
Rastanlage mit WC Rietzer Seen	Zwischen AS Netzen und AS Brandenburg	A 2
Rastanlage mit WC Temnitz	Zwischen AS Brandenburg und AS Wollin	A 2
Rastanlage mit WC Wendgräben	Zwischen AS Brandenburg und AS Wollin	A 2
Tank- und Rastanlage Buckautal-Süd	Zwischen AS Wollin und AS Ziesar	A 2
Tank- und Rastanlage Buckautal-Nord	Zwischen AS Wollin und AS Ziesar	A 2
Tank- und Rastanlage Fläming-West	Zwischen AS Brück und AS Niemegek	A 9
Tank- und Rastanlage Fläming-Ost	Zwischen AS Brück und AS Niemegek	A 9
Rastanlage mit WC Hagen	Zwischen AS Niemegek und AS Klein Marzehns	A 9
Rastanlage mit WC Rabenstein	Zwischen AS Niemegek und AS Klein Marzehns	A 9
Tank- und Rastanlage Am Fichtenplan-Nord	Zwischen AS Kreuz Schönefeld und AS Rangsdorf	A 10
Tank- und Rastanlage Fichtenplan-Süd	Zwischen AS Kreuz Schönefeld und AS Rangsdorf	A 10
Rastanlage Jünsdorfer Heide	Zwischen AS Rangsdorf und AS Genshagen	A 10
Tank- und Rastanlage Michendorf-Nord	Zwischen AS Michendorf und AS Ferch	A 10
Tank- und Rastanlage Michendorf-Süd	Zwischen AS Michendorf und AS Ferch	A 10
Tankanlage Wolfslake West	Zwischen AS Falkensee und AD Havelland	A 10
Tankanlage Wolfslake Ost	Zwischen AS Falkensee und AD Havelland	A 10
Rastanlage Km 93,600	Zwischen AS Michendorf und AS Ferch	A 10
Rastanlage	Zwischen AS Ferch	A 10

Streckenliste – Stand 9. Änderungsverordnung

Km 95,900	und AD Potsdam	
Rastanlage Km 121,100	Zwischen AS Phöben und AS Leest	A 10
Rastanlage Km 133,200	Zwischen AS Potsdam-Nord und AS Berlin-Spandau	A 10
Rastanlage Km 134,300	Zwischen AS Potsdam-Nord und AS Berlin-Spandau	A 10
Rastanlage Km 145,600	Zwischen AS Potsdam-Nord und AS Berlin-Spandau	A 10
Tank- und Rastanlage Berstetal	Zwischen AS Freiwalde und AS Duben	A 13
Tank- und Rastanlage Seeberg-West	Zwischen AS Berlin-Marzahn und AS Berlin-Hellersdorf	A 10
Tank- und Rastanlage Seeberg-West	Zwischen AS Berlin-Marzahn und AS Berlin-Hellersdorf	A 10
Rastanlage mit WC Ukleysee	Zwischen AD Spreeau und AS Niederlehme	A 10
Rastanlage mit WC Lankensee	Zwischen AD Spreeau und AS Niederlehme	A 10
Tank- und Rastanlage Buckowsee-Ost	Zwischen AS Bernau-Nord und AS Wandlitz	A 11
Tank- und Rastanlage Buckowsee-West	Zwischen AS Bernau-Nord und AS Wandlitz	A 11
Rastanlage Rathsburgseen Süd	Zwischen AS Finowfurt und AS Werbellin	A 11
Rastanlage Rathsburgseen Nord	Zwischen AS Finowfurt und AS Werbellin	A 11
Tank- und Rastanlage Rüblingsheide	Zwischen AS Duben und AS Lübbenau	A 13
Rastanlage mit WC Klockow-West	Zwischen LG Mecklenburg-Vorpommern und AS Prenzlau-Ost	A 20
Rastanlage mit WC Klockow-Ost	Zwischen LG Mecklenburg-Vorpommern und AS Prenzlau-Ost	A 20
Rastanlage (R) Km 141,800	Zwischen LG Mecklenburg-Vorpommern und AS Putlitz	A 24
Rastanlage (L) Km 141,800	Zwischen LG Mecklenburg-Vorpommern und AS Putlitz	A 24
Rastanlage Kiebitzberg	Zwischen AS Meyenburg und AS Pritzwalk	A 24
Rastanlage Blesenberg	Zwischen AS Meyenburg und AS Pritzwalk	A 24
Rastanlage Prignitz-West	Zwischen AD Wittstock/Dosse und AS Herzsprung	A 24

Streckenliste – Stand 9. Änderungsverordnung

Rastanlage Prignitz-Ost	Zwischen AD Wittstock/Dosse und AS Herzsprung	A 24
Rastanlage Km 185,400	Zwischen AS Herzsprung und AS Neuruppin	A 24
Rastanlage Km 185,600	Zwischen AS Herzsprung und AS Neuruppin	A 24
Rastanlage Rossower Heide	Zwischen AS Herzsprung und AS Neuruppin	A 24
Rastanlage Borker See	Zwischen AS Herzsprung und AS Neuruppin	A 24
Rastanlage Am Rhinluch	Zwischen AS Neuruppin und AS Neuruppin-Süd	A 24
Rastanlage Ruppiner See	Zwischen AS Neuruppin und AS Neuruppin-Süd	A 24
Rastanlage Km 222,000	Zwischen AS Fehrbellin und AS Kremmen	A 24
Rastanlage Km 222,400	Zwischen AS Fehrbellin und AS Kremmen	A 24
Tank- und Rastanlage Linumer Bruch-Nord	Zwischen AS Fehrbellin und AS Kremmen	A 24
Tank- und Rastanlage Linumer Bruch-Süd	Zwischen AS Fehrbellin und AS Kremmen	A 24
Rastanlage Km 231,200	Zwischen AS Fehrbellin und AS Kremmen	A 24

Geeignete Rastplätze an Bundesautobahnen in Mecklenburg-Vorpommern		
Rastplatzname	Name der AS	Strecke
Tankstelle mit Raststätte Recknitz-Niederung	Zwischen AS Laage und AS Glaswitz	A 19
Tankstelle mit Raststätte Schönberger Land	Zwischen AS Lüderstorf und AS Schön- berg	A 20
Tankstelle mit Raststätte Fuchsberg	Zwischen AS Neukloster und AS Kröpelin	A 20
Tankstelle mit Raststätte Demminer Land	Zwischen AS Jarmen und AS Anklam	A 20
Tankstelle mit Raststätte Schaalsee	Zwischen LG Schleswig-Holstein und AS Gallin	A 24
Tankstelle mit Raststätte Stolpe	Zwischen AS Neustadt-Glewe und AS Parchim	A 24

Streckenliste – Stand 9. Änderungsverordnung

Geeignete Rastplätze an Bundesautobahnen in Sachsen		
Rastplatzname	Name der AS	Strecke
Tank- und Rastanlage Dresdner Tor	Zwischen AS Wilsdruff und AD Dresden-West	A 4
Tank- und Rastanlage Oberlausitz	Zwischen AS Uhyst und AS Salzenforst	A 4
Tank- und Rastanlage Muldentäl	Zwischen AS Klinga und AS Grimma	A 14